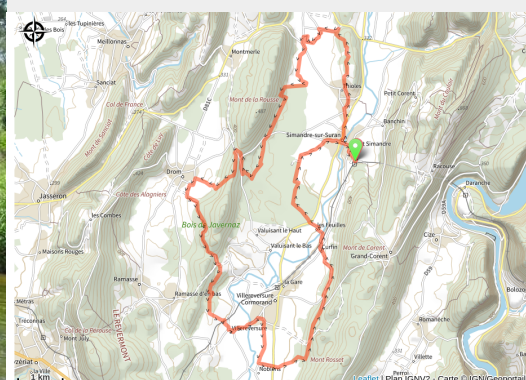


Circuit VTT n°7 (rouge) - Côtes de Villereversure, terres à Comté

Ain



(Mairie Simandre)



Au cœur de la vallée du Suran, un triptyque entre grimpette de la montagne de Valuisant, du mt de Corent et du col de la Rousse, avec passage dans la forêt royale de La Rousse et traversée des prairies, le tout sur les terres des trois fruitières à Comté.

Monts et vallée du Suran Base VTT Espace Revermont - Balisage FFCT - n°7 - rouge

Infos pratiques

Pratique : VTT

Durée : 3 h 15

Longueur : 26.9 km

Dénivelé positif : 510 m

Difficulté : Niveau rouge - Difficile

Type : Boucle

Itinéraire

Départ : Simandre-sur-Suran

Balisage : Itinéraire VTT Sports cyclistes

Communes : 1. Simandre-sur-Suran

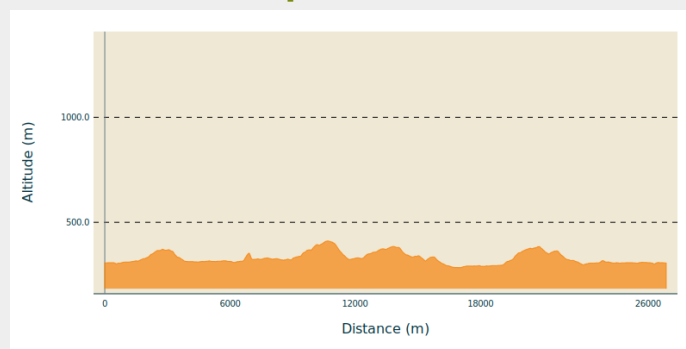
2. Nivigne et Suran

3. Villereversure

4. Drom

5. Ramasse

Profil altimétrique



Altitude min 284 m Altitude max 411 m

Balisage FFCT - n°7 - rouge

Praticable : toute l'année tous les jours.

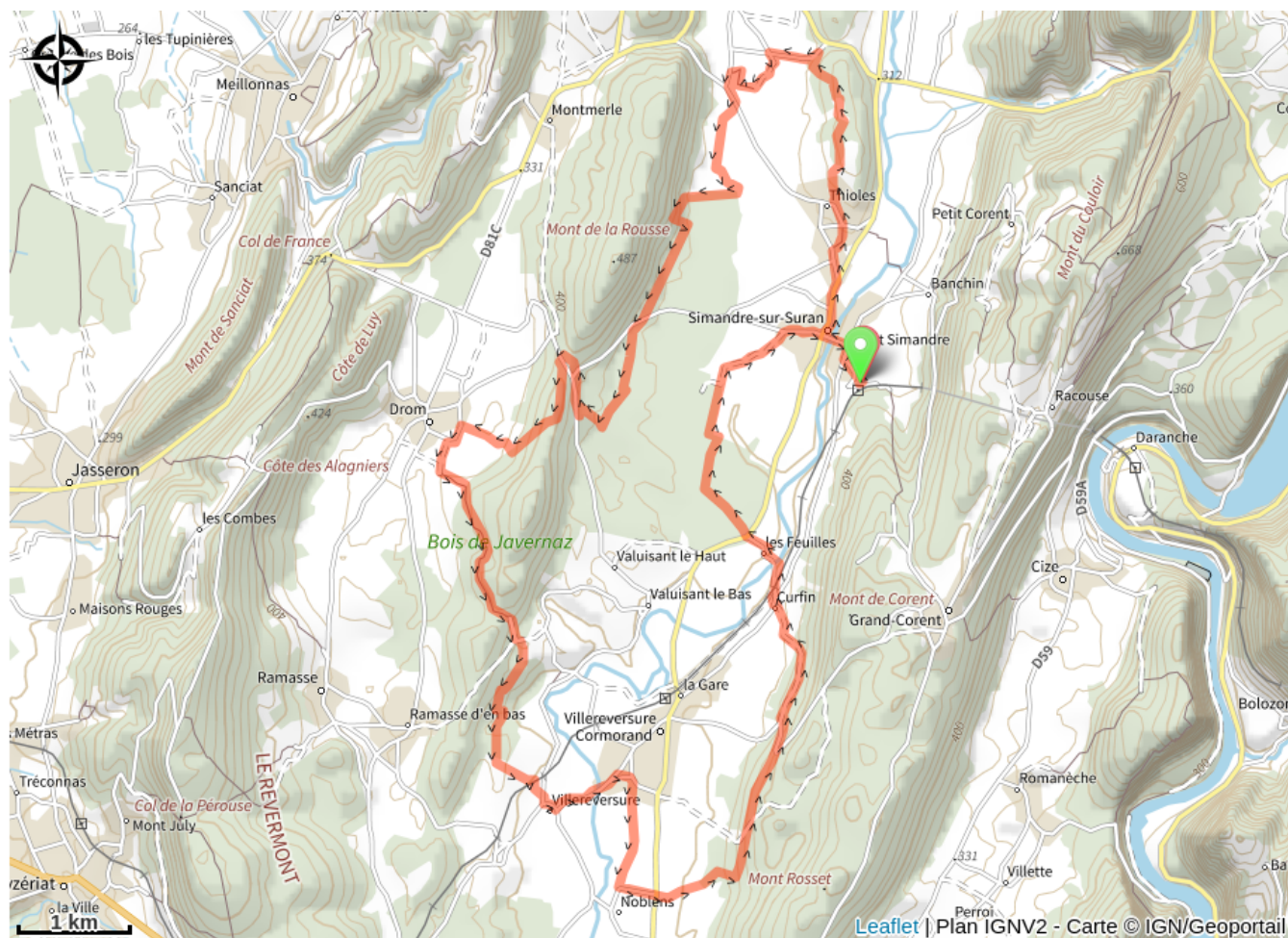
Site web (URL) : <https://www.bourgenbressedestinations.fr>

Page facebook : <https://www.facebook.com/BourgenBresseTourisme>

Téléphone : [04 74 22 49 40](tel:0474224940)

Mél : accueil@bourgenbressedestinations.fr

Sur votre route...



Toutes les informations pratiques

 **A la campagne**

 **En forêt**

 **En plein air**

 **Inscrit au PDIPR**

 **Label VTT - FFCT**

 **Village à -2 km**

 **Recommandations**

Les animaux de compagnie ne sont pas acceptés.

Comment venir ?

Parking conseillé

Stade municipal, Rue de la Gare

Source