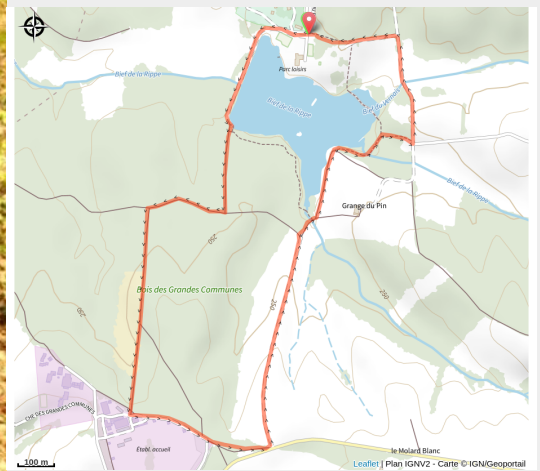


# Circuit VTT 0 vert - Tour du plan d'eau de la Grange du Pin - Espace Revermont Base FFvélo

Région Auvergne-Rhône-Alpes



Tour du plan d'eau de la Grange du Pin (Sébastien Tournier)



## Circuit VTT facile et familiale autour du plan d'eau de la Grange du Pin.

Parcours : Tour du plan d'eau Ce circuit propose une balade facile et familiale autour du plan d'eau de la Grange du Pin. La base de loisirs est un véritable écrin de verdure avec un plan d'eau (pêche, baignade, passerelle flottante...) Sur place : restaurant, camping, parcours aventure, plan d'eau de baignade, aires de jeux, aire de pique-nique, randonnée... . À proximité : Musée du Revermont, village médiéval de Treffort, commerces à Treffort, Mont-Myon.

### Infos pratiques

Pratique : VTT

Durée : 30 min

Longueur : 3.8 km

Dénivelé positif : 59 m

Difficulté : Niveau vert - Facile

Type : Boucle

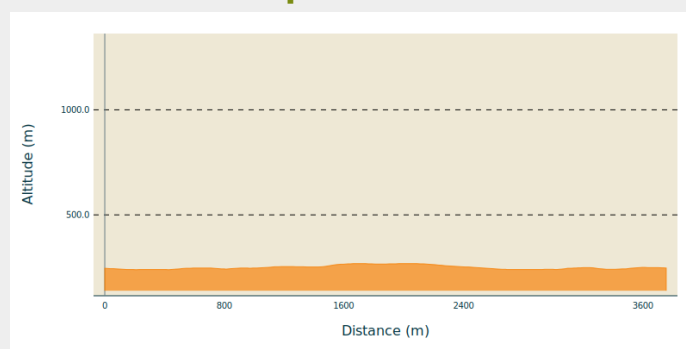
# Itinéraire

**Départ** : Val-Revermont

**Balisage** : Itinéraire VTT

**Communes** : 1. Val-Revermont

## Profil altimétrique



Altitude min 239 m Altitude max 268 m

Balisage VTT n°0 vert FF vélo

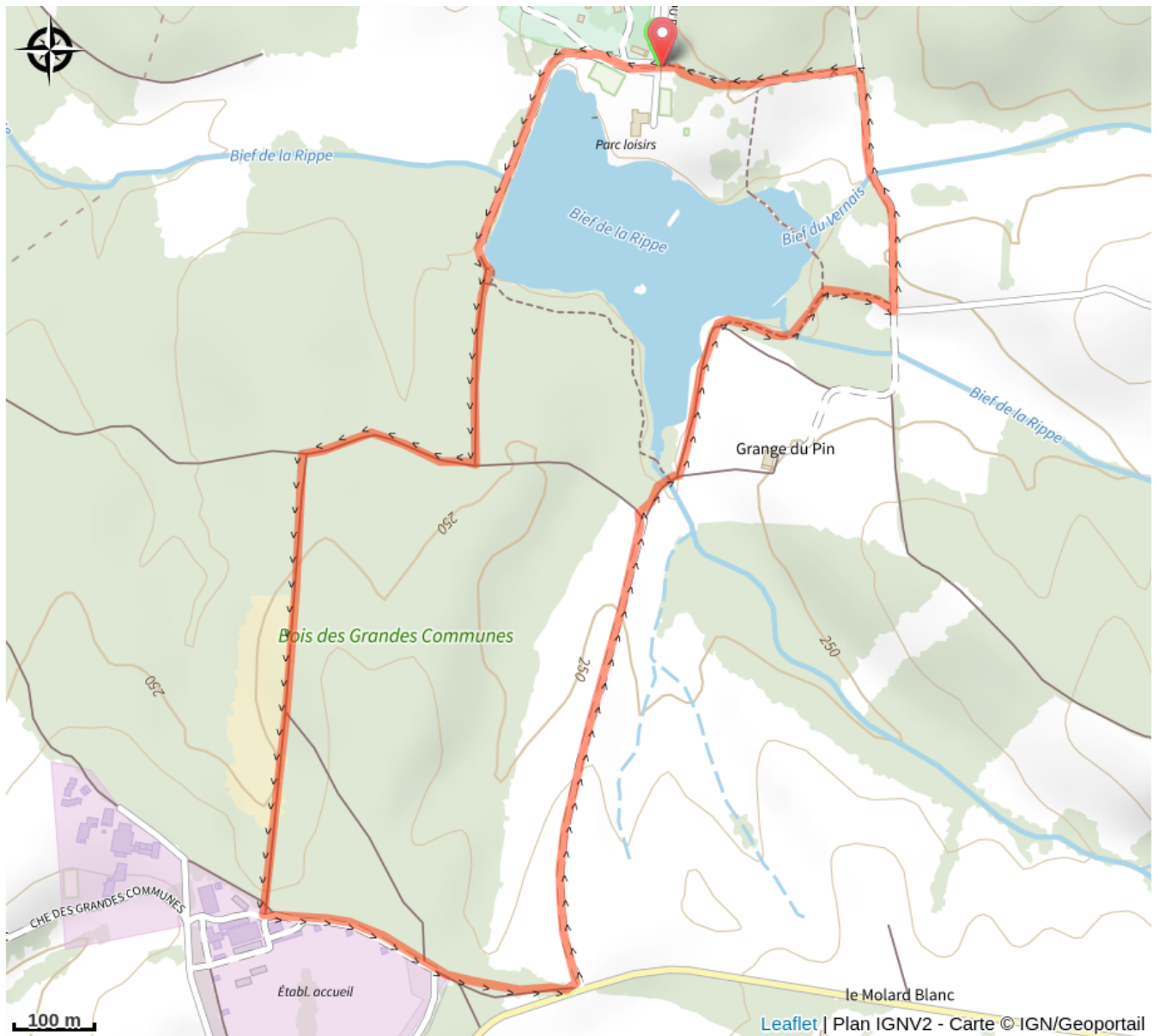
**Praticable** : toute l'année tous les jours.

**Site web (URL)** : <https://www.bourgenbressedestinations.fr>

**Téléphone** : 04 74 22 49 40

**Mél** : [accueil@bourgenbressedestinations.fr](mailto:accueil@bourgenbressedestinations.fr)

# Sur votre route...



# Toutes les informations pratiques

***i* A la campagne**

***i* Au bord de l'eau**

***i* En forêt**

***i* En plein air**

***i* Inscrit au PDIPR**

***i* Label VTT - FFCT**

***i* Village à -2 km**

***i* Vue lac**

***i* Vue montagne**

***!* Recommandations**

## Consignes de sécurité

Aucun passage technique à signaler. Merci de respecter la charte du vététiste. Les parcours du Revermont peuvent traverser des pâturages, bien refermer les barrières et respecter la tranquillité des troupeaux.

Une envie de faire du VTT ou du Gravel dans les environs, alors profitez du balisage dédié à cette activité. Un grand nombre d'itinéraires sont proposés dans les montagnes, vous traverserez certainement des estives ou des alpages avec des troupeaux de brebis/chèvres ou de vaches et parfois des troupeaux de chevaux.

Pas de panique, lors d'une rencontre avec des animaux domestiques ou même des gardiens de troupeau tels que le chien de protection (« Patou ») ou des chiens de conduite (« border collie ») :

- Dans un premier temps restez calme,
- Ralentissez, posez le pied à terre et restez proche de votre vélo en le tenant entre vous et le troupeau ou les chiens.
- Ne pas énerver les animaux, évitez de crier ou de faire des grands gestes et continuez d'avancer tranquillement jusqu'à vous éloigner du troupeau et des chiens.
- Une fois assez loin du troupeau, vous pouvez remonter en selle.

Respectons les activités de chacun : en montagne, tout le monde a sa place !

<https://www.pasto-kezako.fr/>

Certaines zones peuvent être concernées par des sites protégés : Natura 2000, ENS, sites classés... respectons la nature, restons sur les sentiers, restons discrets dans nos attitudes et nos traces...

Les parcours empruntent les circuits de randonnées, de trails, d'équitations,... et certains secteurs de chasse, respectons les autres usagers du territoire.

Les meilleures périodes : Février / Mars / Avril / Mai / Juin / Juillet / Août / Septembre / Octobre

Signaler un problème

Balisage dégradé, incident de sécurité, conflit d'usage ou dépôt sauvage ?

Localisez et signalez la situation via le dispositif national SURICATE, depuis l'application ou en ligne : <https://sentinelles.sportsdenature.fr/>

S'équiper

Il est fortement recommandé d'avoir une bouteille d'eau, un casque, un téléphone portable, le plan des parcours et un kit de réparation.

Le port de vêtements colorés est également recommandé afin d'être bien visible des autres usagers des sentiers.

Les animaux de compagnie ne sont pas acceptés.

Il est fortement déconseillé de faire courir son chien près du vélo pour des raisons de sécurité et pour l'animal lui-même..



## Matériel

Topoguide : Base VTT FF Vélo - Espace Revermont / Grand Bourg Agglomération

## Comment venir ?

### Accès routier

Se garer Parking de la base de loisirs de La Grange du Pin. Panneau départ devant l'entrée Accès à la base : D.52 depuis Treffort, Cuisiat ou Coligny D.18 ou D.3 depuis St-Etienne-du-Bois Sortie A40 n°6 Bourg Est - Viriat En transports en commun Accès en transports publics Retrouvez en détails les différentes possibilités d'accès au départ <https://www.grandbourg.fr/42-transports-mobilites.htm>

### Parking conseillé

La grange du Pin, Cuisiat

## Source

Bourg-en-Bresse Destinations - Office de tourisme

<https://www.bourgenbressedestinations.fr>