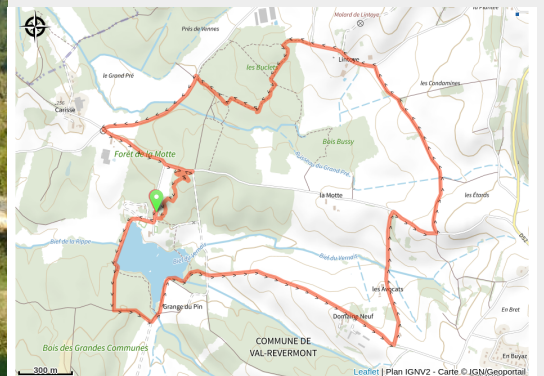


Circuit VTT n°2 (bleu) - Au pied des trois monts

Ain - Val-Revermont



Les trois monts (Val Revermont)



Deux paysages, deux ambiances pour cette boucle. Un décor vallonné avec les dernières plaines bressanes au pied du Revermont et un décor de sous-bois mixant feuillus et résineux.

En quittant les berges de l'étang et son écrin de nature, on attaque les plaines vallonnées de la côte du Revermont qui offrent un paysage splendide sur les trois monts. Le retour est une incursion dans la forêt de la Motte avec de beaux singles. Le début du circuit est commun avec le n°1, dans la forêt, prendre à gauche en direction du Revermont. Au sortir de la forêt, un panorama remarquable : le Mont Myon (662 m) avec au sud ses voisins, le Mont-Châtel (610m) et le Montfort (576 m). Retour sur la base de loisirs par la forêt des Buclets.

Infos pratiques

Pratique : VTT

Durée : 1 h

Longueur : 8.5 km

Dénivelé positif : 153 m

Difficulté : Niveau bleu - Modéré

Type : Boucle

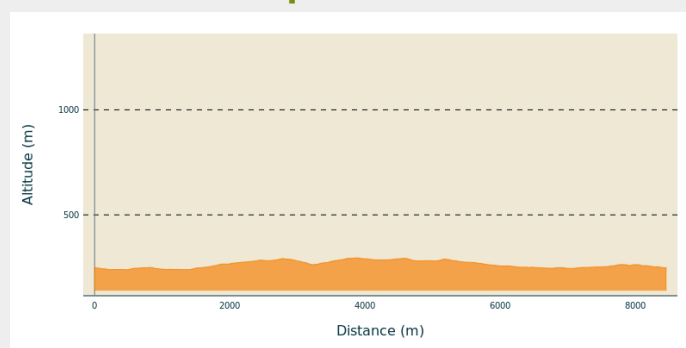
Itinéraire

Départ : Val-Revermont

Balisage : Itinéraire VTT Sports cyclistes

Communes : 1. Val-Revermont

Profil altimétrique



Altitude min 239 m Altitude max 295 m

Balisage VTT FFCT - n°2 - bleu

Praticable : toute l'année.

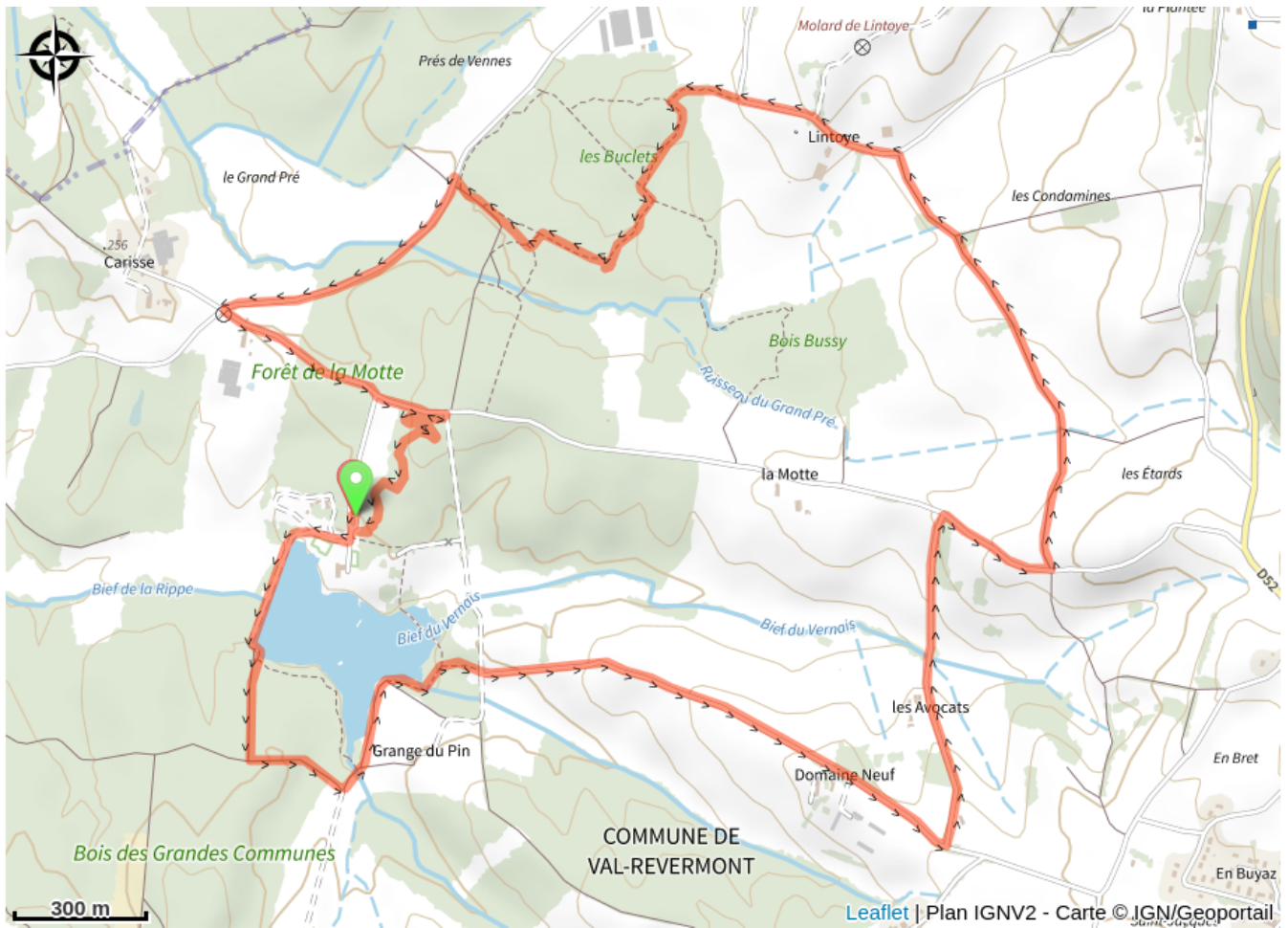
Site web (URL) : <https://www.bourgenbressedestinations.fr>

Page facebook : <https://www.facebook.com/BourgenBresseTourisme>

Téléphone : [04 74 22 49 40](tel:0474224940)

Mél : accueil@bourgenbressedestinations.fr

Sur votre chemin...



Toutes les infos pratiques

***i* A la campagne**

***i* Au bord de l'eau**

***i* En forêt**

***i* En plein air**

***i* Etang à moins de 300 m**

***i* Inscrit au PDIPR**

***i* Label VTT - FFCT**

***!* Recommandations**

Les animaux de compagnie ne sont pas acceptés.

Animaux non acceptés

Comment venir ?

Parking conseillé

Base de loisirs de la Grange du Pin, La grange du Pin

Source

Bourg-en-Bresse Destinations - Office de tourisme

<https://www.bourgenbressedestinations.fr>