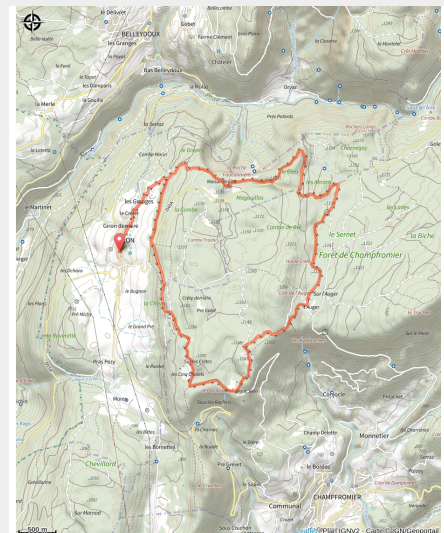


Parcours VTT 28 bleu - Tour des Belvédères - Espace FFC Ain Forestière

PNR du Haut Jura - Giron



VTT à Giron (©Daniel Gillet - OT Terre Valserine)



C'est une belle boucle au cœur de la forêt gironnaise que vous arpenterez. Parcours sportif mais sans difficultés majeures. Plusieurs points de vue ponctueront votre circuit dont celui de la Roche Fauconnière, site classé depuis 1936.

Un peu de route au début et à la fin, puis des chemins larges sans difficultés techniques.

Infos pratiques

Pratique : VTT

Durée : 1 h 30

Longueur : 14.5 km

Dénivelé positif : 381 m

Difficulté : Niveau bleu - Modéré

Type : Boucle

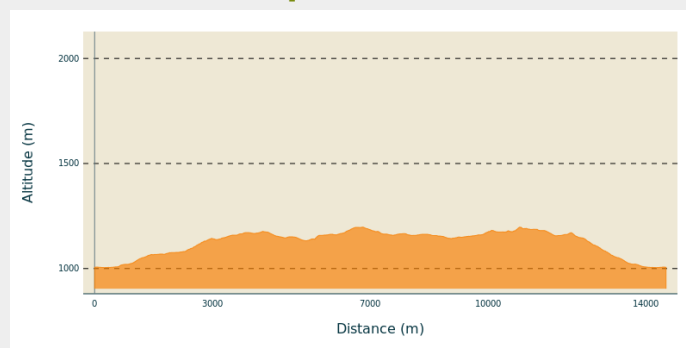
Itinéraire

Départ : Giron

Balisage : Itinéraire VTT Sports cyclistes

Communes : 1. Giron
2. Champfromier

Profil altimétrique



Altitude min 1004 m Altitude max 1197 m

Balisage bleu.

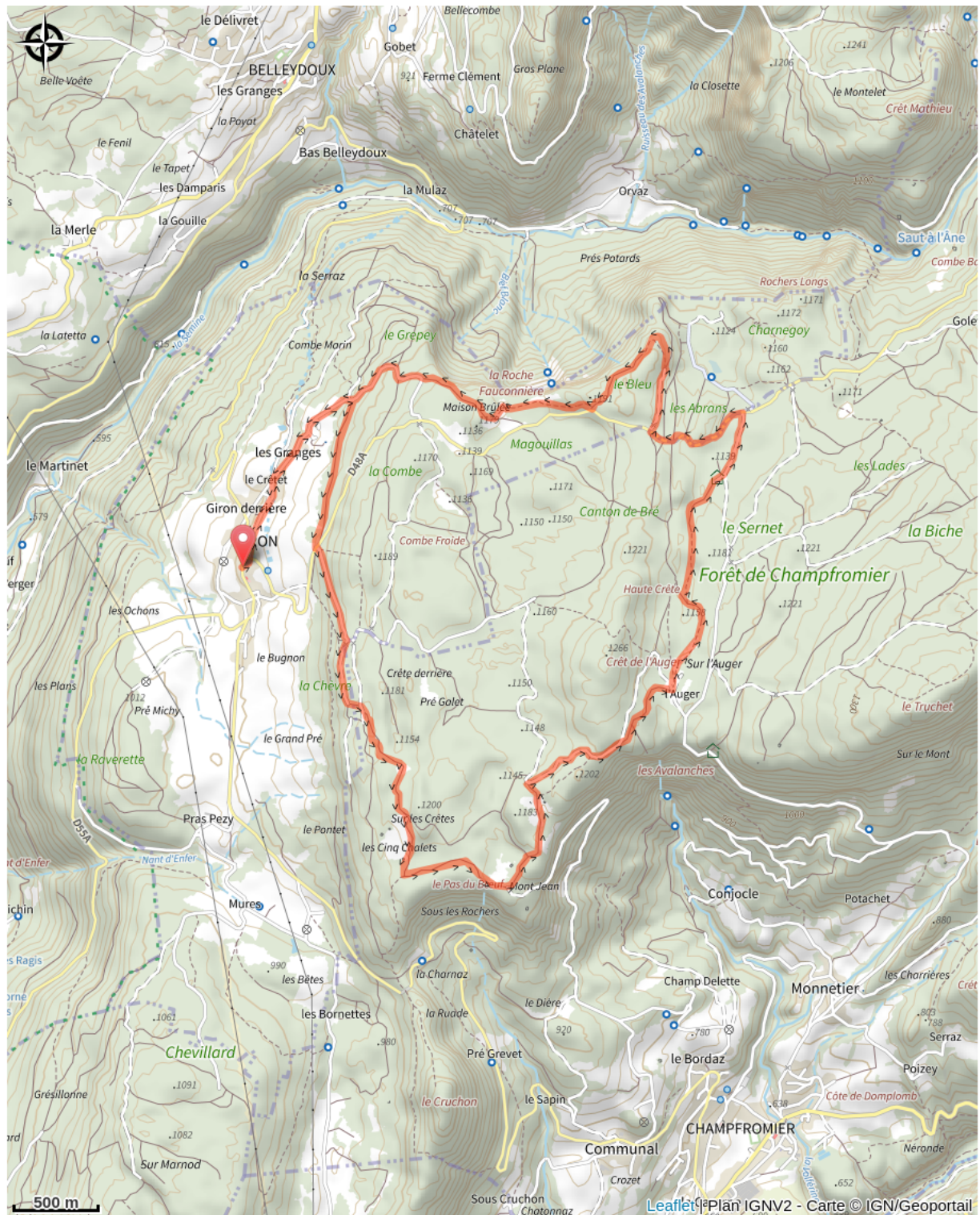
Praticable : du 15/04 au 15/11.
Hors neige.

Site web (URL) : <https://www.terrevalserhone-tourisme.fr/>

Téléphone : [04 50 48 48 68](tel:0450484868)

Mél : tourisme@terrevalserhone.fr

Sur votre chemin...



Toutes les infos pratiques

 **Déconseillé par mauvais temps**

 **En montagne**

 **En plein air**

 **Village à -2 km**

 **Vue panoramique**

Recommandations

Attention sentier pédestre également fréquenté.
Un passage en approchant du belvédère de la Fauconnière avec le ravin assez proche.

Animaux acceptés en laisse uniquement.
Attention, présence de troupeaux possible.

Matériel

Carte IGN n° 3328.OT

Comment venir ?

Parking conseillé

Départ devant le Relais Nordique, 50 route de la Pesse

Source

Terre Valserhône Tourisme

<https://www.terrevalserhone-tourisme.fr/>