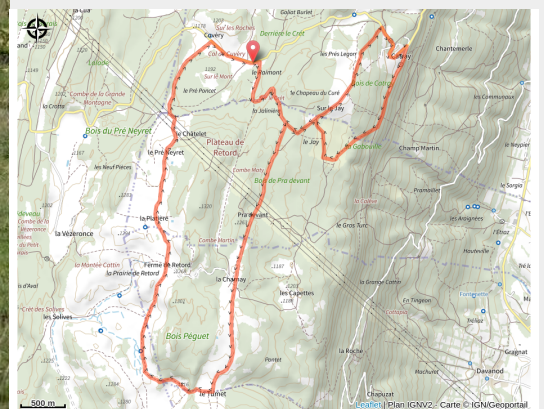


Parcours VTT 31 bleu - Les fermes de Retord - Espace FFC Ain Forestière

Ain - Valsershône



rando VTT (Laurent_CHEVIET_BFC_Tourisme-BFC)



Parcours assez roulant à travers les paysages caractéristiques du Plateau de Retord, panorama sur le Mont-Blanc par endroit. Idéal à faire en famille.

Ce circuit propose une découverte du nord du Plateau de Retord, avec des fermes isolées, des forêts d'hêtres et d'épicéas, de nombreux troupeaux qui paissent au milieu des champs de jonquilles ou de narcisses au printemps.

Infos pratiques

Pratique : VTT

Durée : 1 h 30

Longueur : 15.7 km

Dénivelé positif : 378 m

Difficulté : Niveau bleu - Modéré

Type : Boucle

Itinéraire

Départ : Valsershône

Balisage : Itinéraire VTT Sports cyclistes

Communes : 1. Valsershône

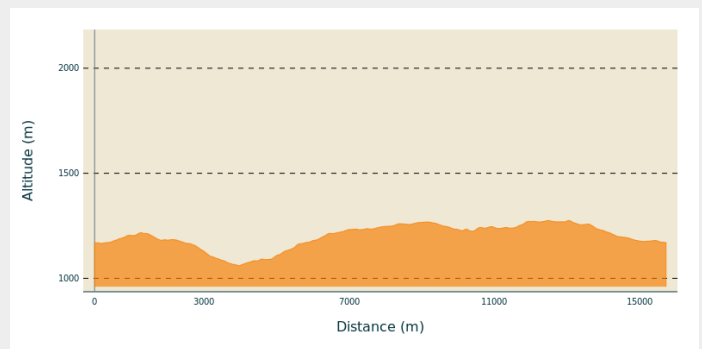
2. Villes

3. Billiat

4. Injoux-Génissiat

5. Haut Valromey

Profil altimétrique



Altitude min 1060 m Altitude max 1275 m

Balisage bleu.

Ancien itinéraire n°26 (balisage actuel)

Nouveau balisage en cours (n°31)

Praticable : du 15/04 au 15/11.

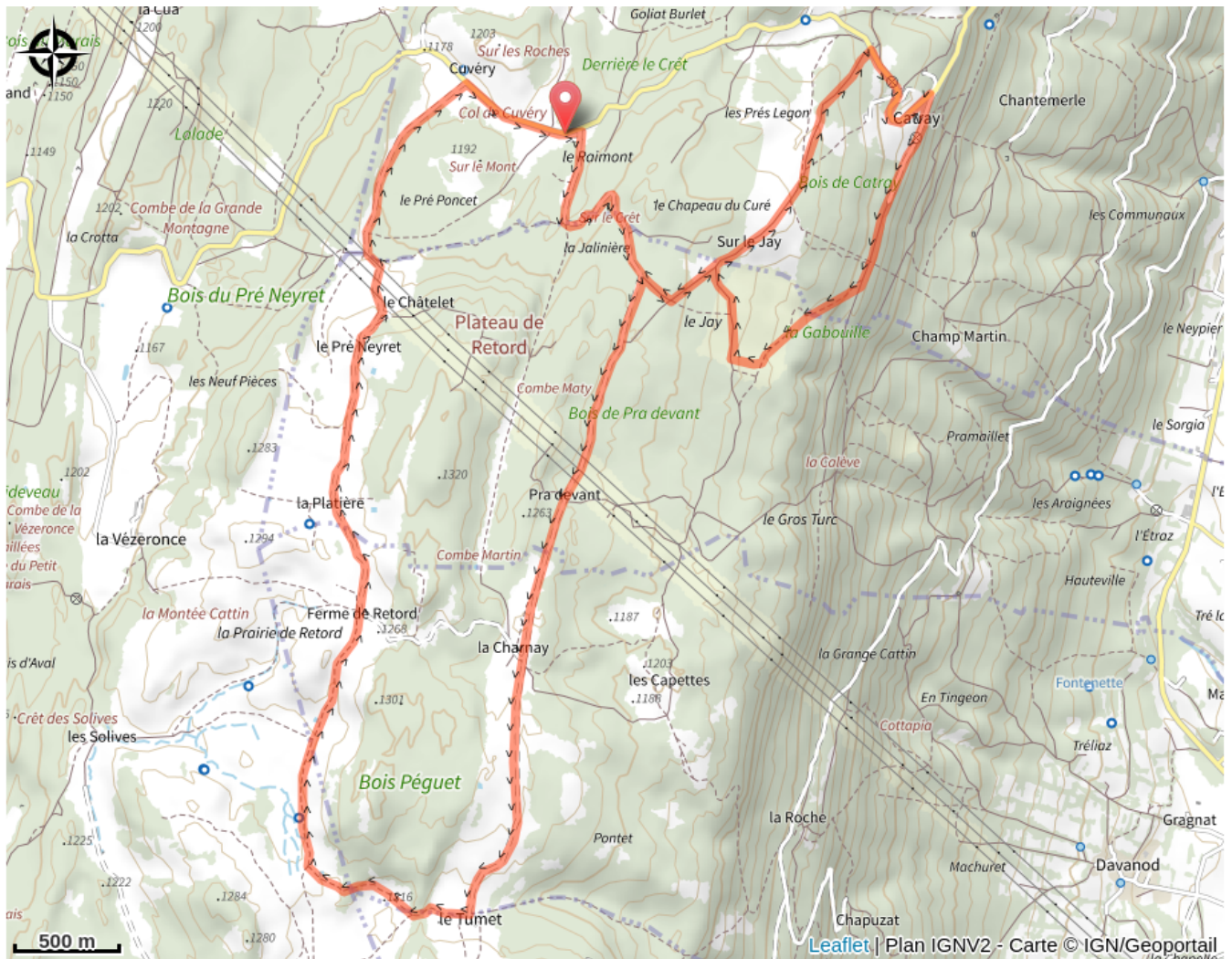
Sous réserve de conditions météo favorables.

Site web (URL) : <https://www.terrevalserhone-tourisme.fr/>

Téléphone : 04 50 48 48 68

Mél : tourisme@terrevalserhone.fr

Sur votre chemin...



Toutes les infos pratiques

 **En montagne**

 **En plein air**

 **Isolé**

 **Recommandations**

Animaux acceptés en laisse uniquement.
Attention, présence de troupeaux possible.

 **Matériel**

Carte IGN n° 3330.OT

Comment venir ?

Parking conseillé

Départ : Col de Cuvéry

Source

Terre Valserhône Tourisme

<https://www.terrevalserhone-tourisme.fr/>