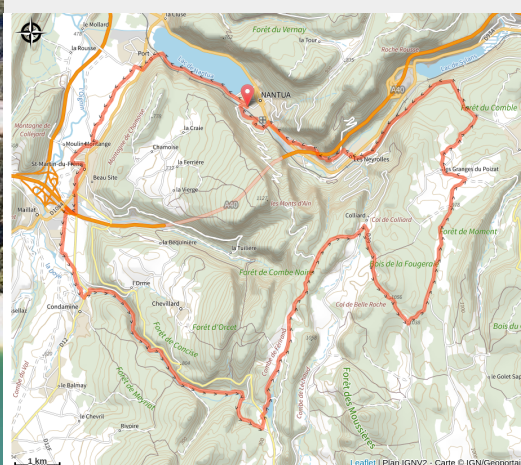


# Parcours Gravel 17 rouge - Le Tour des Monts d'Ain - Espace FFC Ain Forestière-Jurassic Vélo Tours



Région Auvergne-Rhône-Alpes



Parcours Gravel 17 rouge - Le Tour des Monts d'Ain - Espace FFC Ain Forestière (Jean-Yves Crespo)

**Circuit adapté au Gravel qui traverse une multitude de paysages différent, lacs, étangs et sources, entre nature et histoire !**

Depuis la cluse de Nantua se succèdent la grande forêt de Meyriat, les étangs et combes bordant le plateau de Retord au rythme de l'histoire des moines chartreux et des ouvriers des glaciers de Sylans Cet itinéraire fait partie du réseau de boucles « Jurassic Vélo Tours » dédiées au thème de l'eau pour partir à la découverte des lacs, rivières et cascades des massif jurassien et spécialement conçues pour la pratique du vélo à assistance électrique : [www.jurassicvelotours.fr](http://www.jurassicvelotours.fr).

## Infos pratiques

Pratique : Gravel

Durée : 2 h 15

Longueur : 39.9 km

Dénivelé positif : 986 m

Difficulté : Niveau rouge - Difficile

Type : Boucle

# Itinéraire

**Départ** : Nantua

**Balisage** : Itinéraire gravel bike

**Communes** : 1. Nantua

2. Port

3. Saint-Martin-du-Frêne

4. Maillat

5. Condamine

6. Vieu-d'Izenave

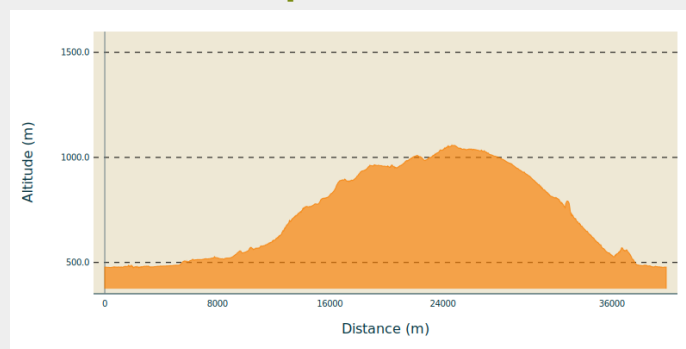
7. Brénod

8. Les Neyrolles

9. Haut Valromey

10. Le Poizat-Lalleyriat

## Profil altimétrique

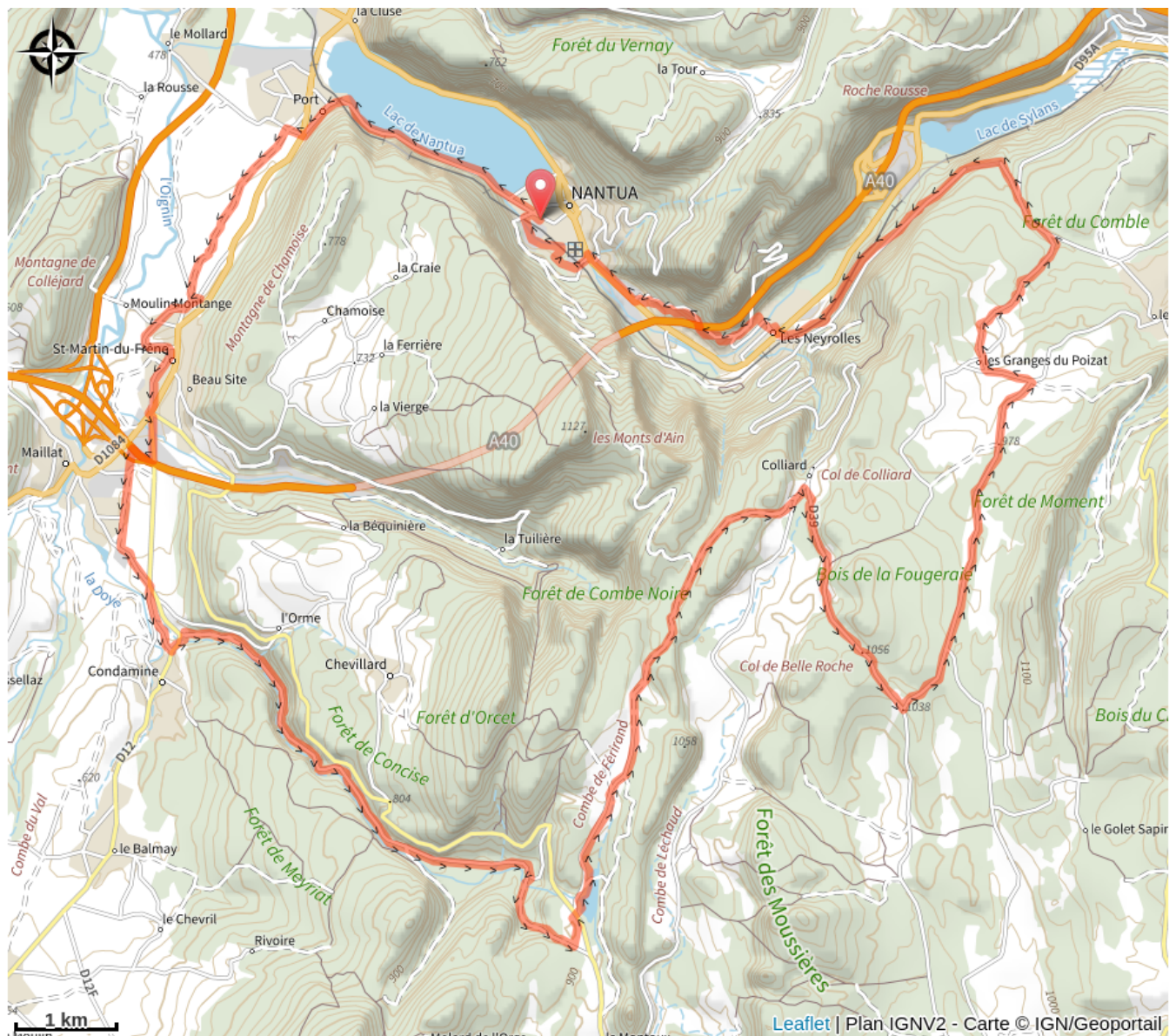


Altitude min 475 m Altitude max 1058 m

Balisage rouge

**Praticable** : toute l'année tous les jours.

# Sur votre route...



 TEST POI HBA LAC DE NANTUA (A)

# Toutes les informations pratiques

## En montagne

## En plein air

## Label VTT - FFC

## Recommandations

Les animaux de compagnie ne sont pas acceptés.

Animaux de compagnie non autorisés.

### Infos complémentaires

Location de vélos à assistance électrique possible auprès de :

> Bugey VTT évasion : 19 chemin de la Fontaine - 01460 Nurieux-Volognat  
tél : 06 67 86 61 49

> Relais nordique : 50 route de la Pesse - 01130 Giron  
tél : 06 76 24 52 12

> Camping des 12 cols : Route de Cormaranche en Bugey - 01110 Plateau d'Hauteville  
tél : 04 37 86 55 87

> Véloyo : 152 rue Anatole France - 01100 Oyonnax  
tél : 06 51 26 10 42

> V'Aingabond : Parking de la mairie - Centre du village - 01450 Cerdon  
tél : 06 60 19 90 22

> Watt Sport 01 : Col de la Rochette - Hauteville-Lompnes - 01110 Plateau d'Hauteville  
tél : 06 59 94 61 53

Pour vous guider mètre après mètre et vous faire découvrir les 150 sites naturels et patrimoniaux une application est disponible gratuitement sur les stores pour smartphone Android et Iphone. <https://www.jurassicvelotours.fr/decouvrir/>

## **Matériel**

Carte VTT FFC Ain Forestière

## **Comment venir ?**

Accès routier

Départ depuis le parking de l'espace Malraux à Nantua

**Parking conseillé**

Parking Espace Malraux

## **Source**

Office de Tourisme du Haut-Bugey

<https://www.hautbugey-tourisme.com/>

# Sur votre route...

---

 TEST POI HBA LAC DE NANTUA (A)

hfkxksdhfsdkfhskdshffkhsdfhksdsdsd