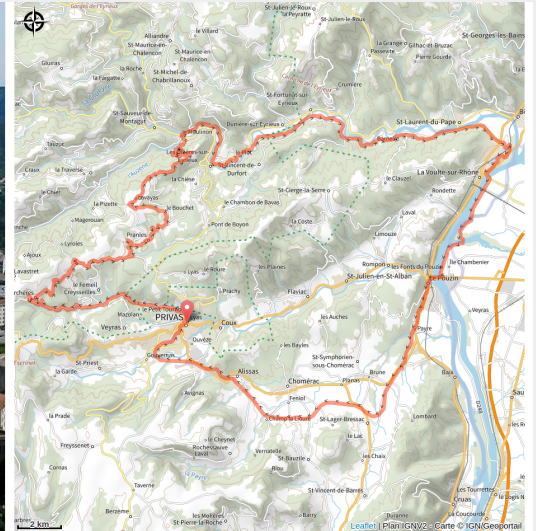


# Au coeur de l'Ardèche

Ardèche - Privas



Vue de Privas (©AL-ADT07)



*En itinérance sur deux ou trois jours, c'est un enchaînement unique entre Dolce Via, ViaRhôna et voie douce de la Payre.*

Au départ de Privas, Vous prendrez un peu de hauteur direction la Route des Dragonnades, pour mieux profiter des vallées de l'Eyrieux et du Rhône. Après 15km de montée vers le pays des Boutières vous admirerez les magnifiques panoramas qui s'offriront à vous : la montagne ardéchoise, la vallée du Rhône, le Vercors, et au-delà. Puis tout en descente rejoignez la vallée de l'Eyrieux. Vous profiterez de la douceur de la Dolce Via. Rejoignant La Voulte, la ViaRhôna vous attend pour vous embarquer le long du Rhône jusqu'à Le Pouzin. De là, vous remonterez vers Privas par la vallée de la Payre sur le tracé de l'ancienne voie ferrée riche de nombreux tunnels, viaducs, ponts, passerelles, ouvrages hydrauliques...

## Infos pratiques

Pratique : VAE

Durée : 2 jours

Longueur : 88.0 km

Dénivelé positif : 2127 m

Difficulté : Niveau rouge - Difficile

Type : Boucle

Thèmes : Voyage à vélo

# Itinéraire

**Départ** : Privas

**Balisage** : Itinéraire de Vélo à Assistance  
Electrique Sports cyclistes

**Communes** : 1. Privas

2. Lyas

3. Veyras

4. Creysseilles

5. Pourchères

6. Pranles

7. Les Ollières-sur-Eyrieux

8. Saint-Sauveur-de-Montagut

9. Saint-Michel-de-Chabrillanoux

10. Saint-Vincent-de-Durfort

11. Saint-Fortunat-sur-Eyrieux

12. Saint-Laurent-du-Pape

13. La Voulte-sur-Rhône

14. Livron-sur-Drôme

15. Loriol-sur-Drôme

16. Le Pouzin

17. Baix

18. Saint-Lager-Bressac

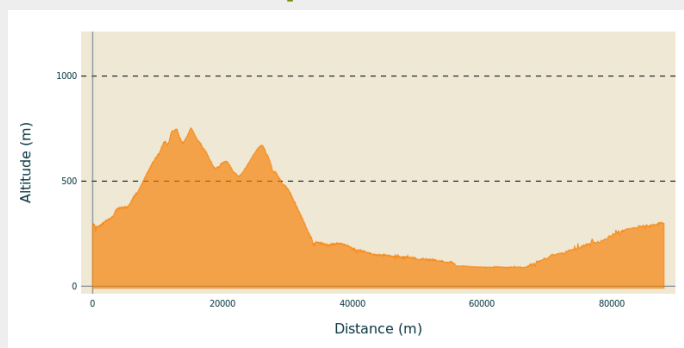
19. Chomérac

20. Alissas

21. Rochessauve

22. Saint-Priest

## Profil altimétrique



Altitude min 88 m Altitude max 754 m

absence de balisage entre Privas et Saint-Sauveur-de-Montagut

balisage Dolce Via entre Saint-Sauveur-de -Montagut et La Voulte-sur-Rhône

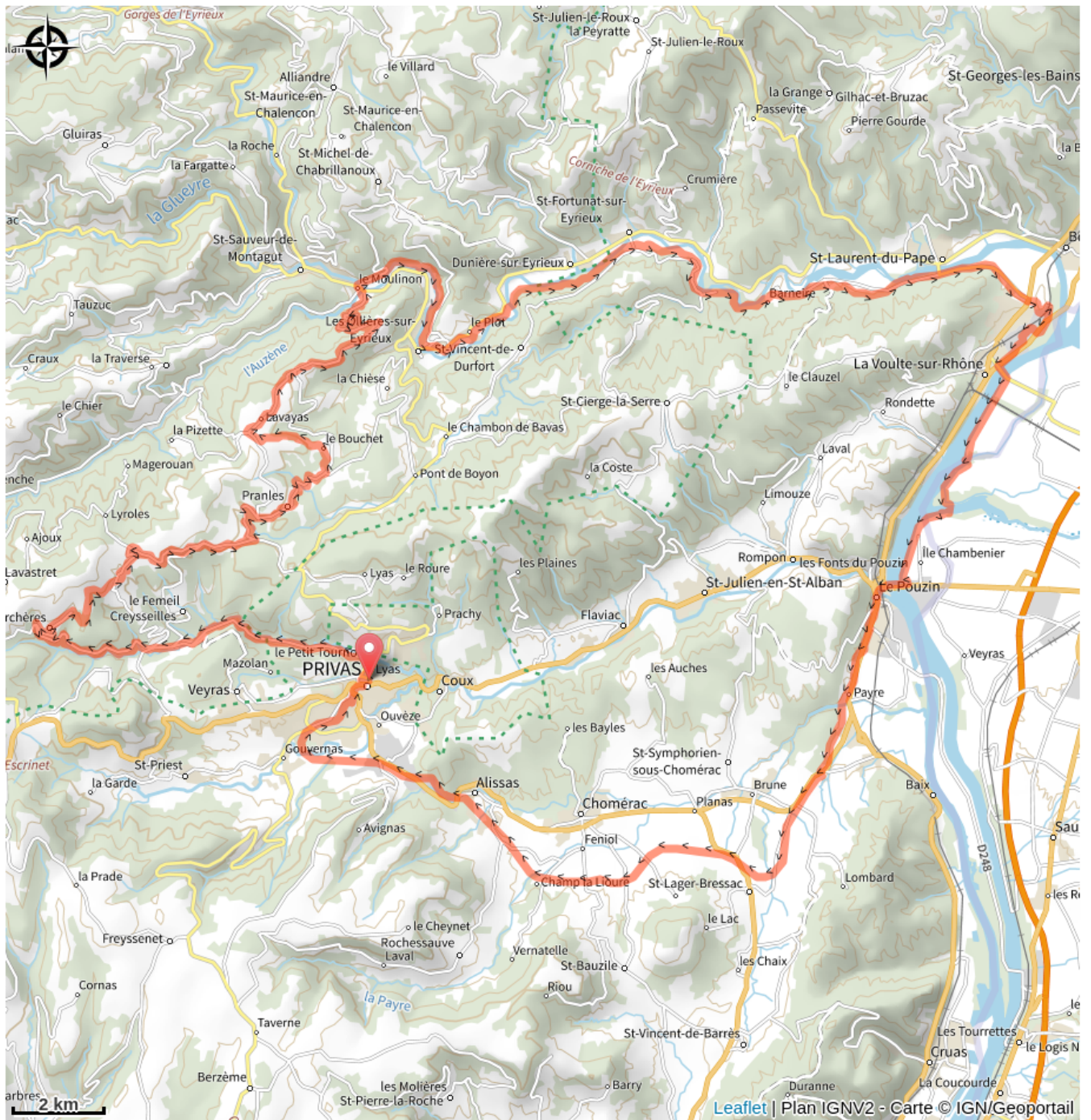
balisage ViaRhôna entre La Voulte-sur-Rhône et Le Pouzin

balisage Voie douce de la Payre entre Le Pouzin et Privas

**Praticable** : toute l'année.

**Site web (URL)** : <https://carte.ardeche-guide.com/parcours/velo-a-assistance-electrique/513317bf-1862-4c4d-8318-3ca03d16df7e/au-coeur-de-lardeche>

# Sur votre chemin...



# Toutes les infos pratiques

**i En plein air**

**i Village à -2 km**

**i Vue montagne**

**i Vue sur fleuve ou rivière**

## **⚠ Recommandations**

Quelques forts % de pente (10-12%) entre Privas et Pranles.

Les animaux de compagnie ne sont pas acceptés.

## **Comment venir ?**

Accès routier

Le départ se situe sur la place du champs de Mars à Privas, prendre la RD 2.

Parking conseillé

2 Cours du Palais

## **Source**

Agence de Développement Touristique de l'Ardèche

<https://www.ardeche-guide.com>