
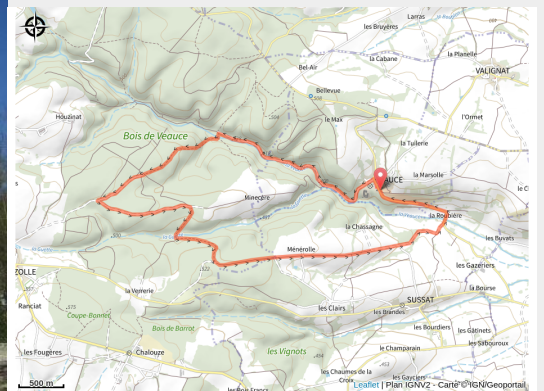


# Circuit VTT 10 km - Le château de Veauce

Allier - Veauce



Eglise de Veauce (@OTVALDESIIOULE)



*Veauce, le plus petit village de l'Allier, a tous les atouts pour lui : des bois vallonnés, une petite rivière sauvage, un château majestueux et une merveille d'église romane !*

## Infos pratiques

Pratique : VTT

Durée : 30 min

Longueur : 10.3 km

Dénivelé positif : 384 m

Difficulté : Niveau bleu - Modéré

Type : Boucle

# Itinéraire

**Départ** : Veauce

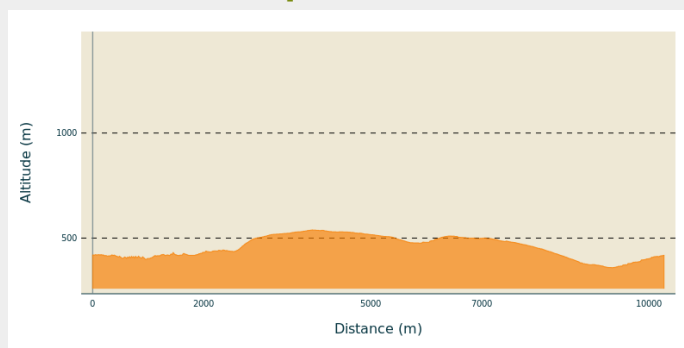
**Balisage** : Itinéraire VTT Sports cyclistes

**Communes** : 1. Veauce

2. Lalizolle

3. Sussat

## Profil altimétrique



Altitude min 359 m Altitude max 539 m

Jaune.

Balisage V, Circuit VTT.

**Praticable** : toute l'année.

1 - De l'entrée du château, monter vers l'église, puis tourner à gauche pour descendre dans la vallée de la Veauce. Longer la rive gauche de la rivière sur 2 km en laissant tous les chemins de part et d'autre.

2 - À l'intersection, descendre à gauche par le petit chemin pierreux, franchir la Veauce à gué et monter en face par le sentier encaissé. Après 1 km, emprunter la piste à gauche.

3 - Au carrefour, prendre la piste à gauche sur 1,2 km, puis descendre à droite dans la forêt. Passer un ruisseau et remonter jusqu'à un carrefour forestier.

4 - Continuer à gauche et gagner la lisière. Poursuivre tout droit, puis monter par la D 118 à gauche [ La Locaterie et son clocheton en bois est un ancien élevage de chevaux], jusqu'au château de Veauce.

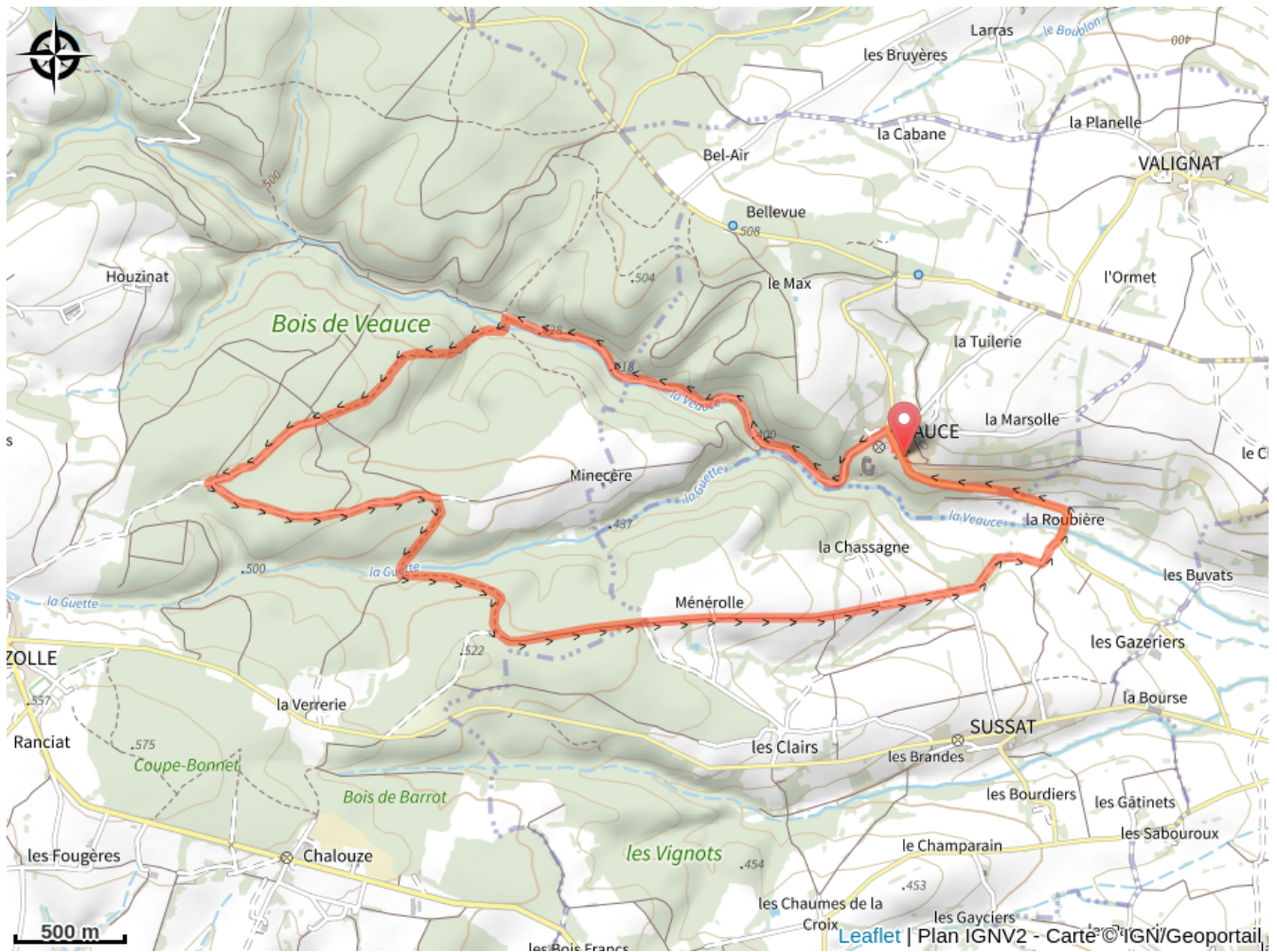
**Site web (URL)** : <http://www.valdesioule.com>

**Page facebook** : <https://www.facebook.com/valdesiouletourisme/>

**Téléphone** : 04 70 45 32 73

**Mél** : [accueil@vdstourisme.com](mailto:accueil@vdstourisme.com)

# Sur votre chemin...



# Toutes les infos pratiques

## **A la campagne**

## **En forêt**

## **En plein air**

## **Inscrit au PDIPR**

## **Recommandations**

- \* Gué après l'étape 2
- \* Zone de chasse, contacter la mairie. (04 70 58 53 03).

Les animaux de compagnie ne sont pas acceptés.

### **Infos complémentaires**

- 1 - Bien s'hydrater : La gourde est l'accessoire indispensable, été comme hiver.
- 2 - Toujours dans la poche : Un couteau multifonctions.
- 3 - Mieux observer : En montagne ou dans un parc, une paire de jumelles.
- 4 - Mieux se repérer : Une lampe torche en cas de tunnel, grotte.
- 5 - Autres : Un pique-nique ou, pour les courtes marches, quelques provisions qui aideront à terminer un itinéraire, surtout avec des enfants.

## **Matériel**

IGN 2529

Le Val de Sioule... à pied® - 2023 - Fédération Française de Randonnée Pédestre

## Comment venir ?

### Accès routier

Louroux de Bouble, à 30km au nord-ouest de Gannat par la D 998 et D 129.  
Parking : Place du Monument. Départ possible depuis Coutansouze, devant Le Comptoir des Colettes.

### Parking conseillé

Départ de l'entrée du château

## Source

Office de tourisme Val de Sioule

<http://www.valdesioule.com>