

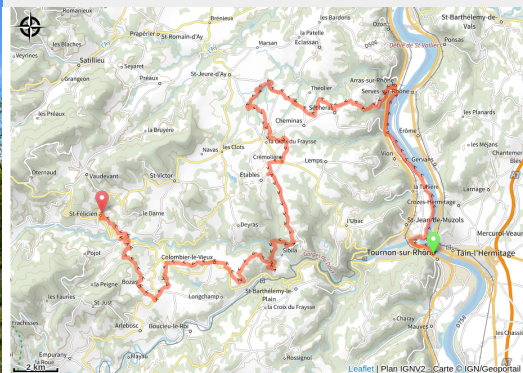
# Grande Traversée de l'Ardèche VTT Variante de départ Etape 1 de Tournon-sur-Rhône à Saint- Félicien



Ardèche - Tournon-sur-Rhône



vue du village (©CB-ADT07)



*Pour un départ plus sportif, privilégiez cette variante de 105km de la Grande Traversée de l'Ardèche VTT. Au départ de Tournon-sur-Rhône vous rejoindrez à mi-pente Saint-Félicien, berceau de l'Ardéchoise pour ensuite finir tout là-haut au lac de Devesset.*

Le départ de cette 1ère étape depuis la ViaRhôna le long du Rhône sera un échauffement en douceur avant d'attaquer les pentes des coteaux du St Joseph. La vue récompensera les mollets endoloris. Vous cheminerez ensuite sur le premier étage du plateau ardéchois, jusqu'au lac des Meinettes avec son single très joueur le bordant. Une nouvelle liaison sur le plateau jusqu'à l'Espace Naturel Sensible des Gorges de la Daronne et sa chapelle isolée de Saint Sorny. Une dernière remontée sur ce primo plateau pour regagner Saint Félicien, capitale du vélo avec sa célèbre cyclo sportive l'Ardéchoise.

### Infos pratiques

---

Pratique : VTTAE

---

Durée : 4 h 49

---

Longueur : 54.7 km

---

Dénivelé positif : 1608 m

---

Type : Traversée

# Itinéraire

**Départ** : Tournon-sur-Rhône

**Balisage** : Itinéraire de VTT à Assistance Électrique Sports cyclistes

**Communes** : 1. Tournon-sur-Rhône

2. Saint-Jean-de-Muzols

3. Lemps

4. Vion

5. Arras-sur-Rhône

6. Sécheras

7. Cheminas

8. Saint-Jeure-d'Ay

9. Saint-Victor

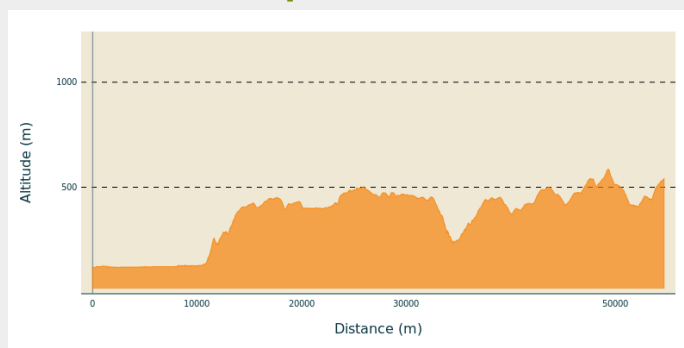
10. Étables

11. Colombier-le-Vieux

12. Bozas

13. Saint-Félicien

## Profil altimétrique



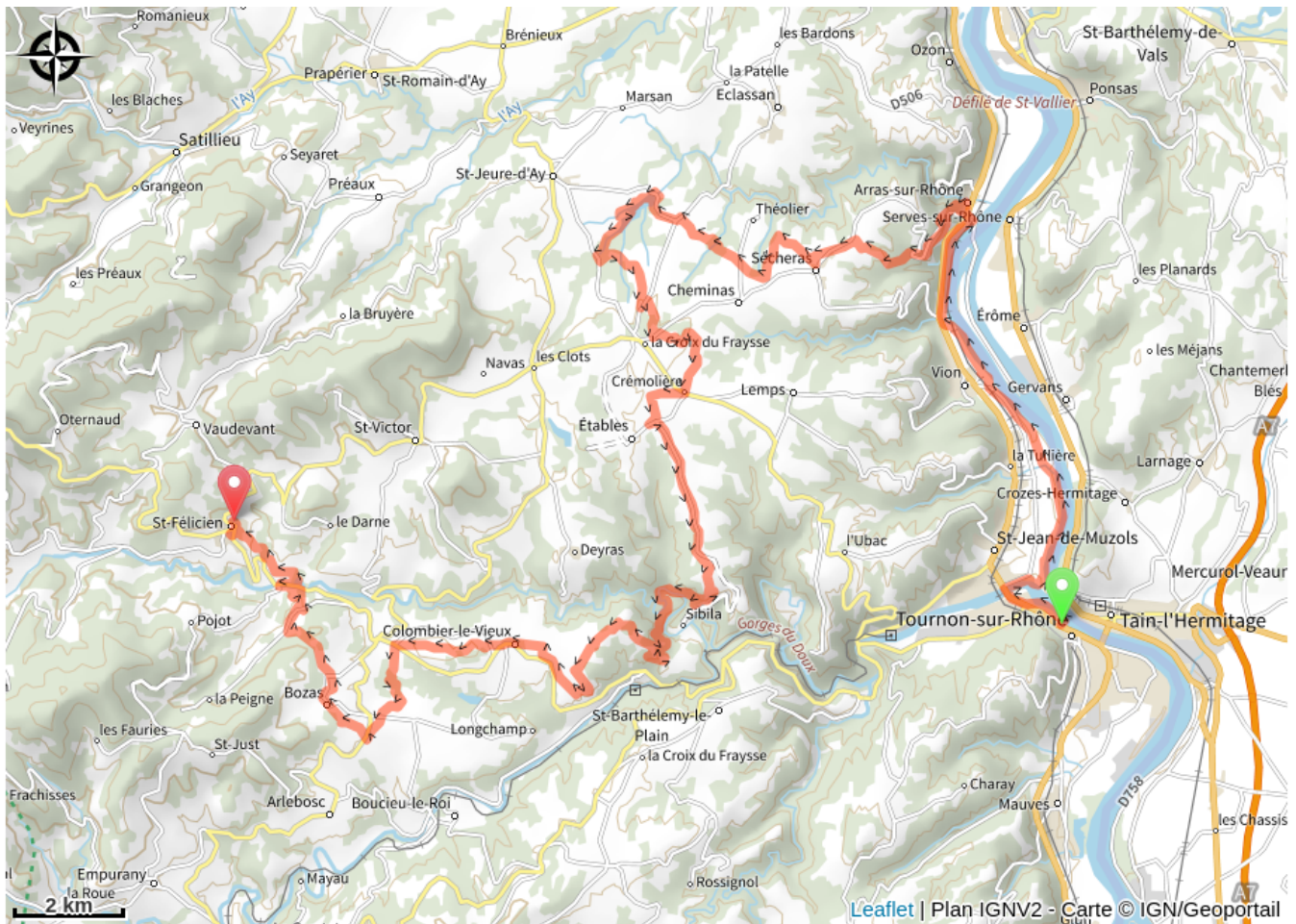
Altitude min 117 m Altitude max 586 m

Balisage Grande Traversée de l'Ardèche VTT., flèche directionnelle rouge sur fond blanc. Au départ de Tournon l'itinéraire est commun à la ViaRhôna jusqu'à Arras-sur-Rhône sur 10,5km suivre signalétique ViaRhôna.

**Praticable** : toute l'année.

**Site web (URL)** : <https://www.ardeche-guide.com/experiences-merveilleuses/l-ardeche-velo>

# Sur votre chemin...



# Toutes les infos pratiques

## A la campagne

## En plein air

## Recommandations

Animaux acceptés en laisse uniquement.

### Infos complémentaires

Transport de bagages, vélos et personnes sur la GTA VTT

La Malle Postale vous accompagne sur les 7 étapes d'Annonay à Bourg-Saint-Andéol et peut transporter vos bagages et VTT entre Annonay et Bourg-Saint-Andéol.

## Comment venir ?

### Accès routier

Le départ se situe sur le quai Farconnet en bordure du Rhône. Suivre la ViaRhôna en direction du nord car l'itinéraire est commun à la ViaRhôna jusqu'à Arras-sur-Rhône sur 10,5km.

### Parking conseillé

2 promenade Léon Perrier

## Source

Agence de Développement Touristique de l'Ardèche

<https://www.ardeche-guide.com>