

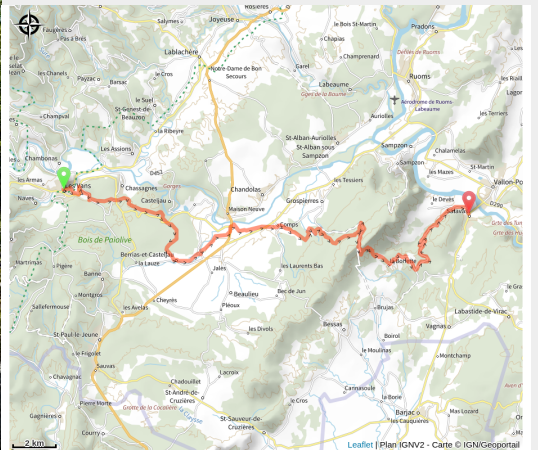

# Grande Traversée de l'Ardèche

## VTT Etape 6 de Les Vans à Vallon

### Pont d'Arc



Ardèche - Les Vans



bois de Pailolive l'ours et le lion (©A.Renaud-Goud-ADT07)

*La Grande Traversée de l'Ardèche VTT relie du nord au sud Annonay à Bourg-Saint-Andéol sur plus de 315km. Avides de grands espaces vous découvrirez les Monts Mézenc et Gerbier de Jonc, le bois de Païolive et enfin les Gorges de l'Ardèche*

Depuis les Vans, pédaler jusqu'au bois de Païolive, bois magique, dédale rocheux aux sculptures naturelles aux noms évocateurs tels ours, lion ou encore éléphant. Moment de répit en traversant la plaine de Jalès jusqu'à la source de Font Vive, une somptueuse résurgence vauclusienne. Cette portion de l'étape de la GTA VTT devient alors plus sportive pour rejoindre le col de la Cize et vous offrir de superbes points de vue bien mérités avant de plonger sur Salavas pour rejoindre Vallon-Pont-d'Arc, porte d'entrée des gorges de l'Ardèche.

### Infos pratiques

---

Pratique : VTTAE

---

Durée : 3 h

---

Longueur : 34.6 km

---

Dénivelé positif : 758 m

---

Type : Traversée

# Itinéraire

**Départ** : Les Vans

**Balisage** : Itinéraire de VTT à Assistance Électrique Sports cyclistes

**Communes** : 1. Les Vans

2. Chambonas

3. Berrias-et-Casteljau

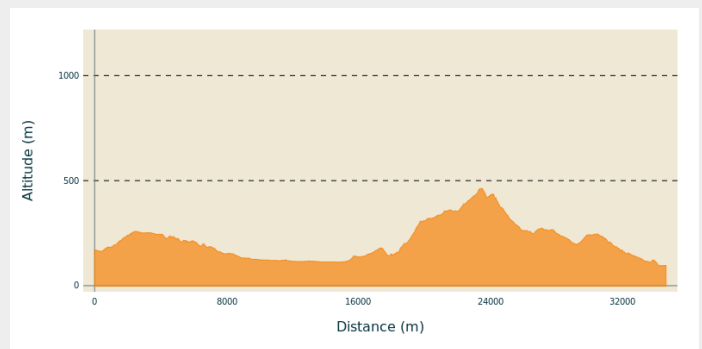
4. Beaulieu

5. Grospierres

6. Vagnas

7. Salavas

## Profil altimétrique



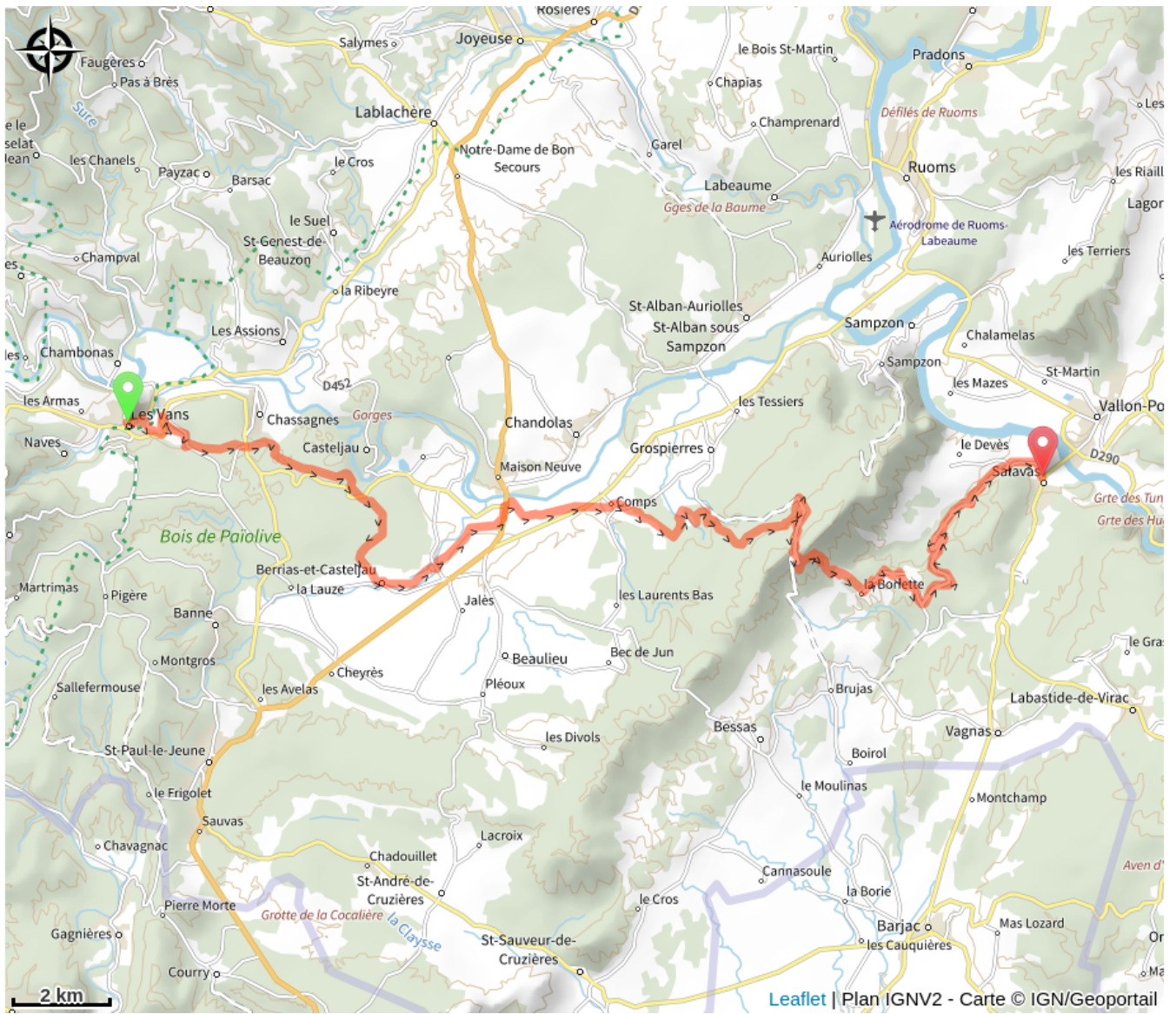
Altitude min 95 m Altitude max 463 m

Balisage VTT FFC, flèche directionnelle rouge sur fond blanc.  
Suivre le GR4 jusqu'au Plot de la Molle puis prendre plein sud.

**Praticable** : toute l'année.

**Site web (URL)** : <https://www.ardeche-guide.com/experiences-merveilleuses/l-ardeche-velo>

# Sur votre chemin...



# Toutes les infos pratiques

## En plein air

## Recommandations

Suivre le GR4 jusqu'au Plot de la Molle puis prendre plein sud l'ascension qui, malgré quelques courts replats, reste longue et difficile pour rejoindre le col de la Cize. La descente se fait au début par un chemin pierreux et technique vite délaissé par un sentier, un chemin de terre et enfin un chemin carrossable jusqu'à Salavas.

Animaux acceptés en laisse uniquement.

## Infos complémentaires

Transport de bagages, vélos et personnes sur la GTA VTT

La Malle Postale vous accompagne sur les 7 étapes d'Annonay à Bourg-Saint-Andéol et peut transporter vos bagages et VTT entre Annonay et Bourg-Saint-Andéol.

## Comment venir ?

Parking conseillé

7 place Léopold Ollier

## Source

Agence de Développement Touristique de l'Ardèche

<https://www.ardeche-guide.com>