

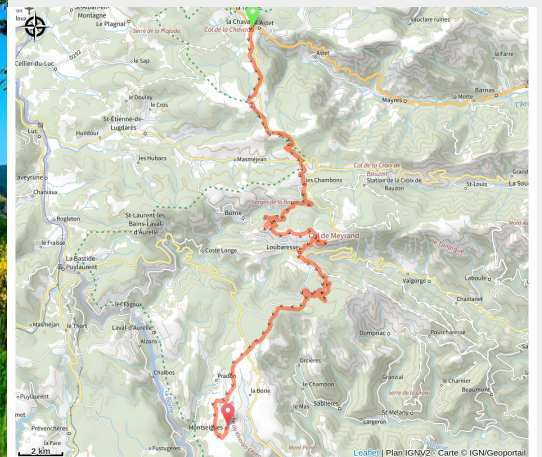
Grande Traversée de l'Ardèche

VTT Etape 4 de Lanarce à Montselgues

Ardèche - Astet



vue du village (©A.Renaud-Goud-ADT07)



La Grande Traversée de l'Ardèche VTT relie du nord au sud Annonay à Bourg-Saint-Andéol sur plus de 315km. Avides de grands espaces vous découvrirez les Monts Mézenc et Gerbier de Jonc, le bois de Païolive et enfin les Gorges de l'Ardèche

Après une belle ascension sur des chemins larges jusqu'au plateau désertique de Cham Longe, cette 4ème étape rejoint la ligne du partage des eaux au col du Bez. En s'engouffrant dans la vallée de la Borne on suit la piste qui va s'élever franchement avant de redescendre sur Loubaresse. D'ici vous avancerez en plateau avec une vue magnifique sur les Cévennes. En passant non loin des boules de Gargantua, chaos granitiques, le tracé rejoindra Montselgues et sa flore de milieux humides tourbeux au milieu de landes à callunes et à genêts, les tourbières.

Infos pratiques

Pratique : VTTAE

Durée : 4 h

Longueur : 39.5 km

Dénivelé positif : 1175 m

Type : Traversée

Itinéraire

Départ : Lanarce

Balisage : Itinéraire de VTT à Assistance Électrique Sports cyclistes

Communes : 1. Aстет

2. Saint-Étienne-de-Lugdarès

3. Borne

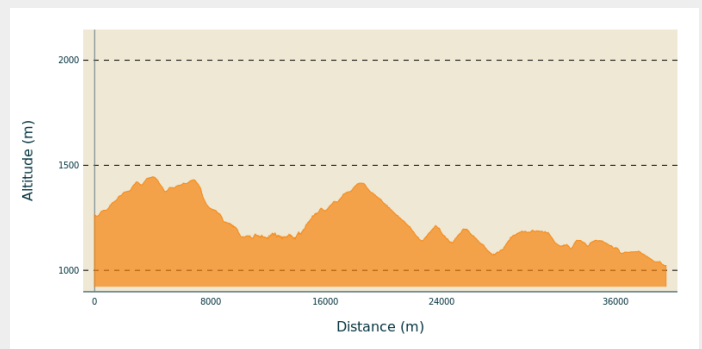
4. Loubaresse

5. Valgorge

6. Sablières

7. Montselgues

Profil altimétrique



Altitude min 1022 m Altitude max 1445 m

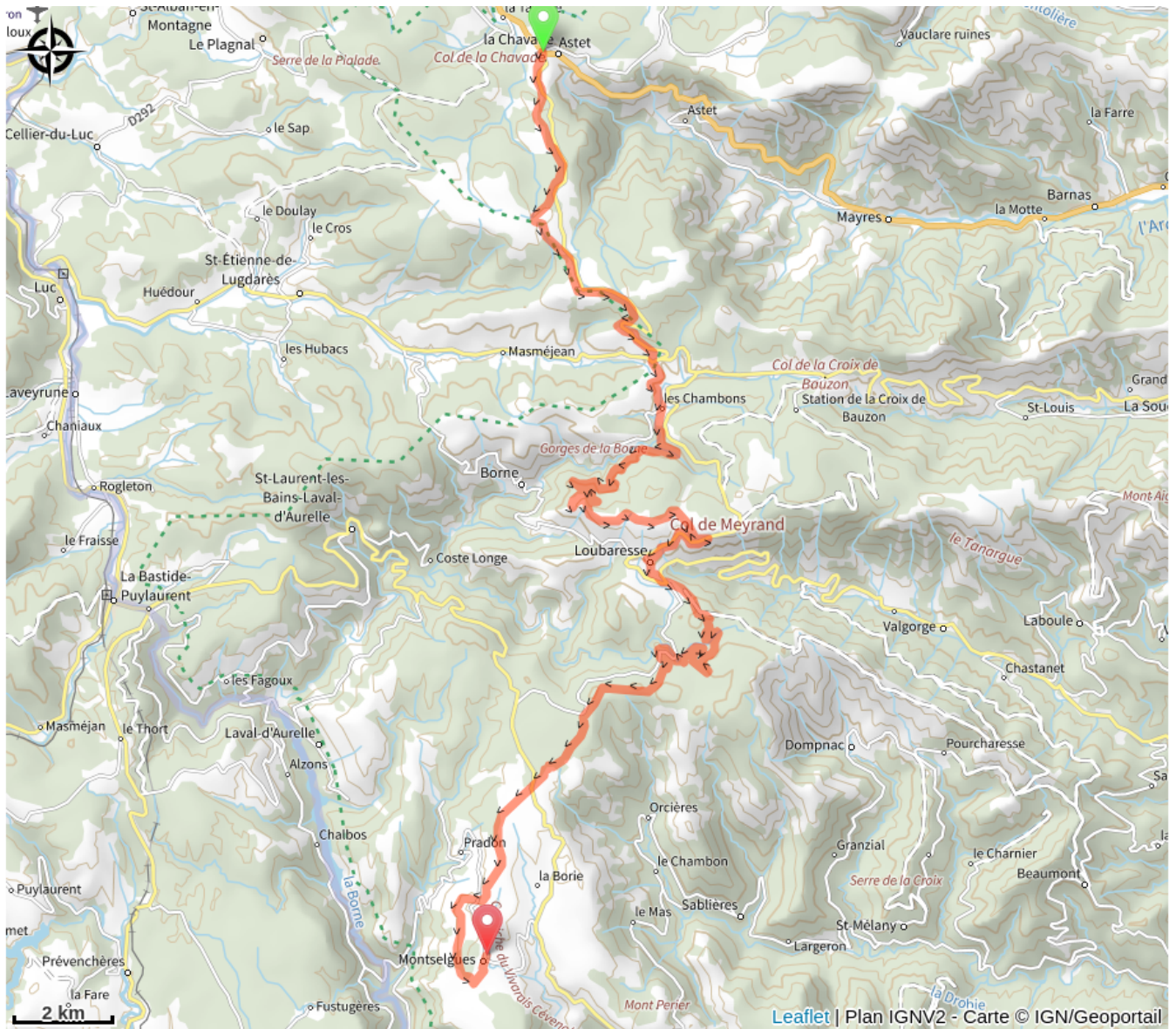
Balisage VTT FFC, flèche directionnelle rouge sur fond blanc.

Au départ de Lanarce pour rejoindre l'itinéraire au col de la Chavade (4,6km hors balisage) attention route RN102 très fréquentée.

Praticable : toute l'année.

Site web (URL) : <https://www.ardeche-guide.com/experiences-merveilleuses/l-ardeche-velo>

Sur votre chemin...



Toutes les infos pratiques

i En forêt

i En montagne

i En plein air

⚠ Recommandations

Au col de la Chavade vous traverserez la N102 avec prudence. Après un départ en légère montée, on rejoint un chemin qui devient vite pentu et chaotique. Après un court répit jusqu'à Bel Air, la pente qui s'annonce alors paraît à vue très difficile. Bien que physique, on la gravit sans trop de difficulté à condition de gérer son effort pour rejoindre le col du Pendu. De là, suivre la route sur 400m sans prendre de vitesse et prendre à droite en contrebas le chemin très discret qui plonge sur le col du Bez. A partir du hameau des Chambons, la piste va s'élever progressivement puis franchement en laissant sur la droite le canyon de la Borne. Après 8 km d'ascension parsemée de quelques replats, vous rejoindrez le sommet à 1410m d'altitude. Vous plongerez ensuite pour rejoindre Loubaresse. De là après quelques successions de côtes et de descentes, l'itinéraire VTT devient ludique et vallonné pour rejoindre Montselgues.

Animaux acceptés en laisse uniquement.

Infos complémentaires

Transport de bagages, vélos et personnes sur la GTA VTT

La Malle Postale vous accompagne sur les 7 étapes d'Annonay à Bourg-Saint-Andéol et peut transporter vos bagages et VTT entre Annonay et Bourg-Saint-Andéol.

Comment venir ?

Parking conseillé

le village

Source

Agence de Développement Touristique de l'Ardèche

<https://www.ardeche-guide.com>