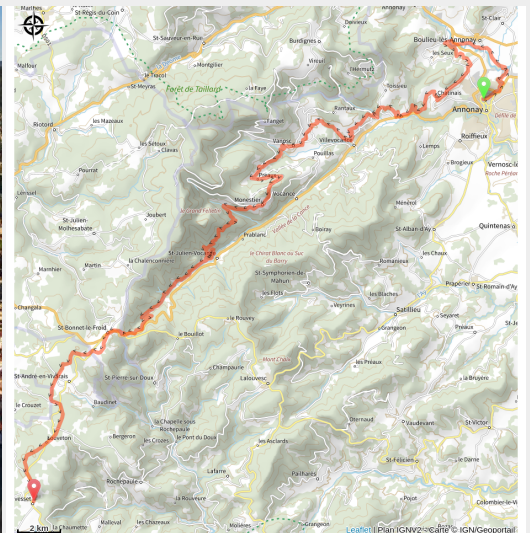


Grande traversée de l'Ardèche

VTT Etape 1 de Annonay à

Devesset

Ardèche - Annonay



vue aérienne Annonay (©Vincent_Cachat-Montgolfieres_et_cie-OT_Ardeche_grand_air-ADT07)

La Grande Traversée de l'Ardèche VTT relie du nord au sud Annonay à Bourg-Saint-Andéol sur plus de 315km. Avides de grands espaces vous découvrirez les Monts Mézenc et Gerbier de Jonc, le bois de Païolive et enfin les Gorges de l'Ardèche

Au départ d'Annonay, la 1ère étape vous mènera à flanc de colline pour profiter de superbes vues de la vallée de la Cance jusqu'au col des Baraques, limite du partage des eaux Méditerranée - Atlantique. A Saint-Bonnet-le-Froid s'ouvre la porte des hauts-plateaux. En pédalant sur d'anciens chemins, on traverse ce pays ondulé, semé de belles forêts de résineux alternant avec les landes à genets et prairies pour rejoindre Devesset, ses lacs, rivières et zones humides qui en font un espace naturel remarquable.

Infos pratiques

Pratique : VTTAE

Durée : 8 h

Longueur : 58.3 km

Dénivelé positif : 2155 m

Type : Traversée

Itinéraire

Départ : Annonay

Balisage : Itinéraire de VTT à Assistance Électrique Sports cyclistes

Communes : 1. Annonay

2. Davézieux

3. Boulieu-lès-Annonay

4. Villevocance

5. Vanosc

6. Monestier

7. Saint-Julien-Vocance

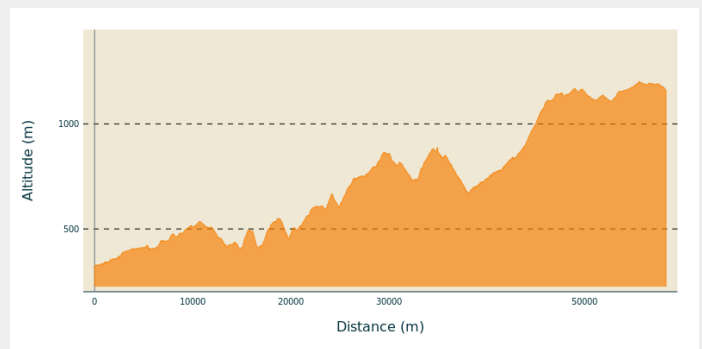
8. Saint-Pierre-sur-Doux

9. Saint-Bonnet-le-Froid

10. Saint-André-en-Vivarais

11. Devesset

Profil altimétrique



Altitude min 325 m Altitude max 1201 m

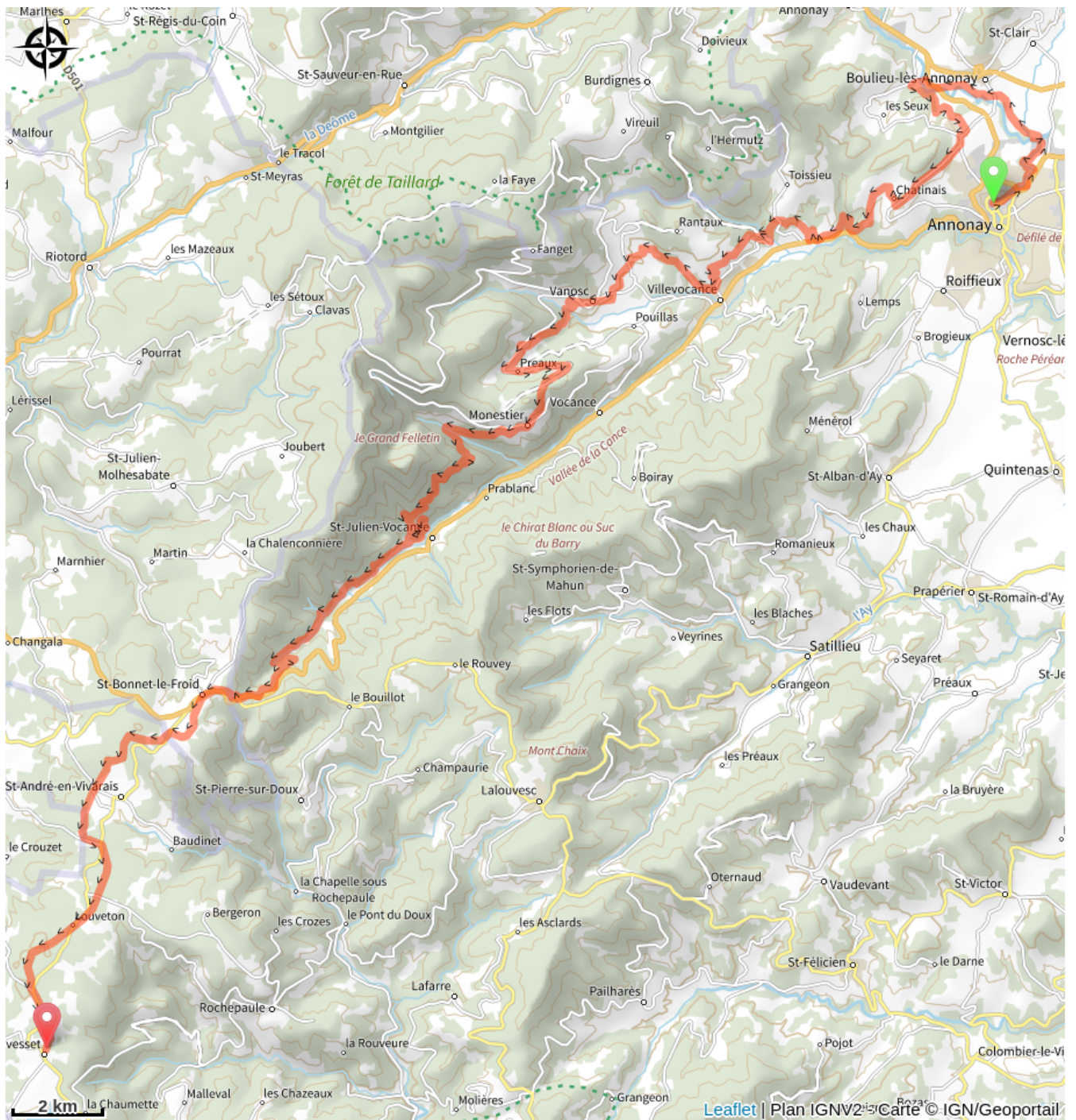
Balisage VTT FFC, flèche directionnelle rouge sur fond blanc

Suivre le balisage de la Via Fluvia sur 6km jusqu'au lieu dit "Les Seux" puis prendra à gauche en direction de Chatinais - balisage GTA VTT FFC.

Praticable : toute l'année.

Site web (URL) : <https://www.ardeche-guide.com/experiences-merveilleuses/l-ardeche-velo>

Sur votre chemin...



Toutes les infos pratiques

i En forêt

i En plein air

i Isolé

i Village à -2 km

⚠ Recommandations

Vous alternerez souvent entre petites routes et pistes forestières. Les montées sont souvent marquées et il convient de bien gérer ses efforts. Arrivés au col des Baraques, le plus dur de cette étape tout-terrain sera derrière vous. Vous filerez sur Devesset en vous efforçant de suivre scrupuleusement le balisage au milieu d'un dédale de carrefours et de pistes.

Animaux acceptés en laisse uniquement.

Infos complémentaires

Transport de bagages, vélos et personnes sur la GTA VTT

La Malle Postale vous accompagne sur les 7 étapes d'Annonay à Bourg-Saint-Andéol et peut transporter vos bagages et VTT entre Annonay et Bourg-Saint-Andéol.

Comment venir ?

Parking conseillé

chemin Charles Gris, Parking Faya

Source

Agence de Développement Touristique de l'Ardèche

<https://www.ardeche-guide.com>