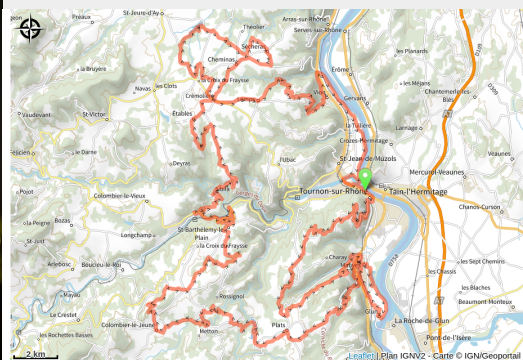


Saint Joseph XXL

Ardèche - Tournon-sur-Rhône



Piste panoramique sur l'Ardèche Verte au soleil couchant (Cyril Crespeau)



A la recherche d'un parcours gravel challenging ? Le St Joseph XXL est alors fait pour vous.

Au départ de Tournon, il vous faudra d'abord prendre de la hauteur au travers des vignes en terrasse de la fameuse appellation St Joseph. Des pistes gravier 5 étoiles et des vues sur la vallée du Rhône à couper le souffle vous feront (presque) oublier le dénivelé. Après une 1ere partie montagnes russes entre vallée et coteaux, vous allez prendre la direction du coeur de l'Ardèche Verte et traverser les villages authentiques de Plats (et non ça n'est pas plat pour y accéder !!) et Colombier le Jeune. Des pistes forestières splendides, un dépaysement total avec en toile de fond les superbes sommets ardéchois. Une aventure à la journée, ou sur plusieurs jours, entre vallée et montagne pour une déconnexion totale.

Infos pratiques

Pratique : Gravel

Durée : 2 jours

Longueur : 116.9 km

Dénivelé positif : 3079 m

Difficulté : Niveau noir - Très difficile

Type : Boucle

Thèmes : Voyage à vélo

Itinéraire

Départ : Tournon-sur-Rhône

Balisage : Itinéraire gravel bike Sports cyclistes

Communes : 1. Tournon-sur-Rhône

2. Plats

3. Mauves

4. Glun

5. Colombier-le-Jeune

6. Boucieu-le-Roi

7. Saint-Barthélemy-le-Plain

8. Colombier-le-Vieux

9. Étables

10. Cheminas

11. Saint-Victor

12. Saint-Jeure-d'Ay

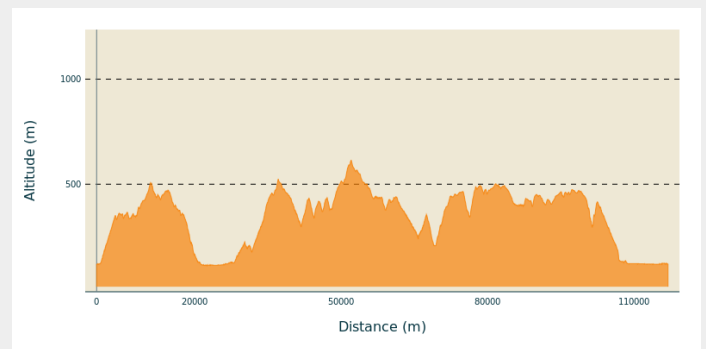
13. Sécheras

14. Lemps

15. Vion

16. Saint-Jean-de-Muzols

Profil altimétrique



Altitude min 112 m Altitude max 614 m

Cet itinéraire n'est pas balisé

Praticable : toute l'année.

Services pour les cyclistes

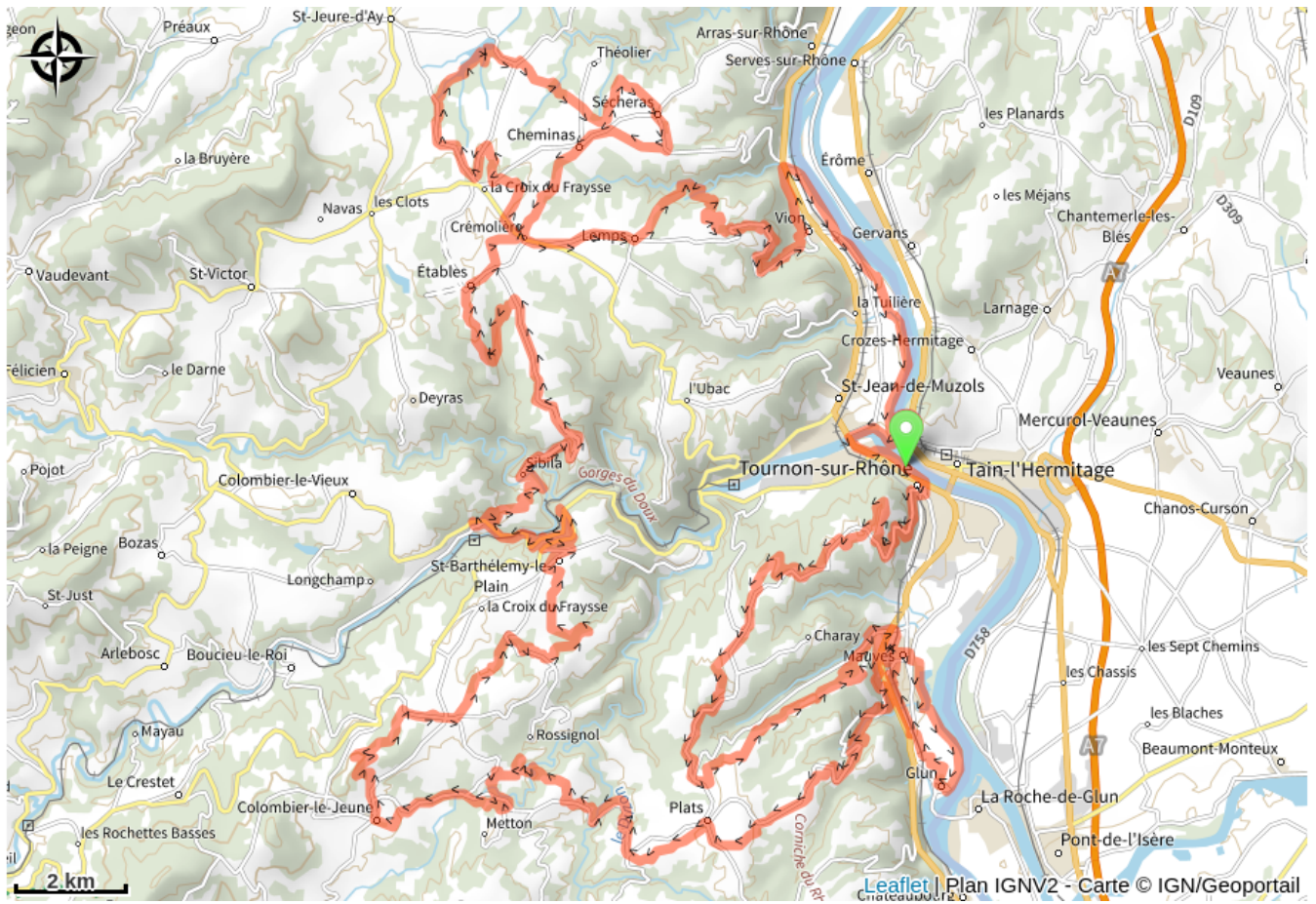
Application Onpiste avec POI directionnels

Site web (URL) : <https://www.onpiste.com/explorer/routes/36-saint-joseph-xxl-10882>

Téléphone : [04 75 08 10 23](tel:0475081023)

Mél : info@ah-tourisme.com

Sur votre chemin...



Toutes les infos pratiques

i A la campagne

i Au bord de l'eau

i En forêt

i Isolé

i Lac ou plan d'eau à moins de 300 m

i Rivière ou fleuve à moins de 300 m

i Vue panoramique

Comment venir ?

Parking conseillé

Quai Farconnet

Source

Ardèche Hermitage Tourisme

<http://ardeche-hermitage.com>