Dolce Via de Le Cheylard à Lamastre

Ardèche - Le Cheylard

Ferme du Châtaignier (©L.Clara-ADT07)

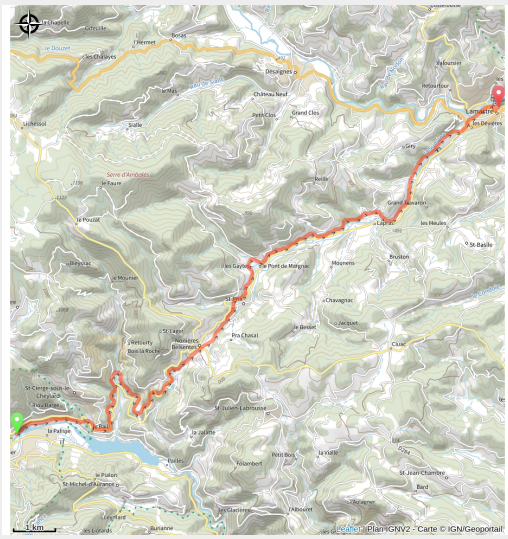

Changement de décor de ce côté en direction du nord-est. Le parcours vélo, toujours sur voies vertes, prend de la hauteur et chaque coup de pédale donné est un émerveillement.

Cinq viaducs, deux ponts et trois tunnels plus loin, les paysages des Boutières et des Monts d'Ardèche, avec le Mont Gerbier de Jonc et le Mont Mézenc en toile de fond s'offrent à vous. Une belle récompense avant de d'arriver au col et de traverser la montagne par le tunnel des Nonières, le plus long de La Dolce Via avec ses 320 mètres (éclairés !). Vous filez paisiblement en quasi-roue libre sur les 12 km restants pour rejoindre Lamastre. Ici, un mythique train à vapeur vous attend pour une découverte

Infos pratiques

Pratique : Route

Durée : 2 h

Longueur : 19.8 km

Dénivelé positif : 560 m

Type : Traversée

Accessibilité : Adapté aux poussettes tout terrain

incomparable des Gorges du Doux jusqu'à Tournon-Saint-Jean et ViaRhôna.

Itinéraire

Départ : Le Cheylard
Balisage : Sports divers Voie verte
Communes : 1. Le Cheylard
2. Saint-Cierge-sous-le-Cheylard
3. Belsentes
4. Saint-Prix
5. Désaignes
6. Lamastre

Profil altimétrique

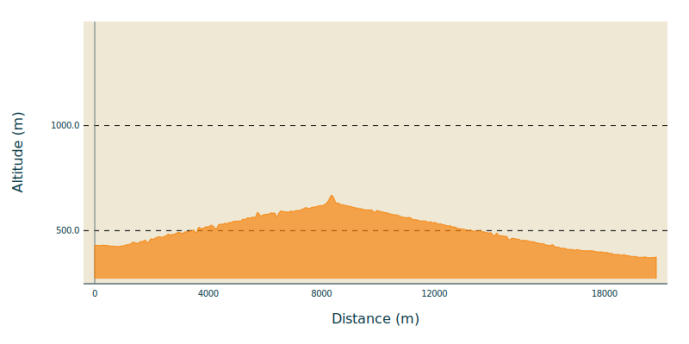

Altitude min 371 m Altitude max 668 m

Signalétique de jalonnement panneaux DV Dolce Via

Praticable : toute l'année.

Site web (URL) : https://www.ardeche-guide.com/experiences-emerveillantes/l-ardeche-velo

Sur votre chemin…

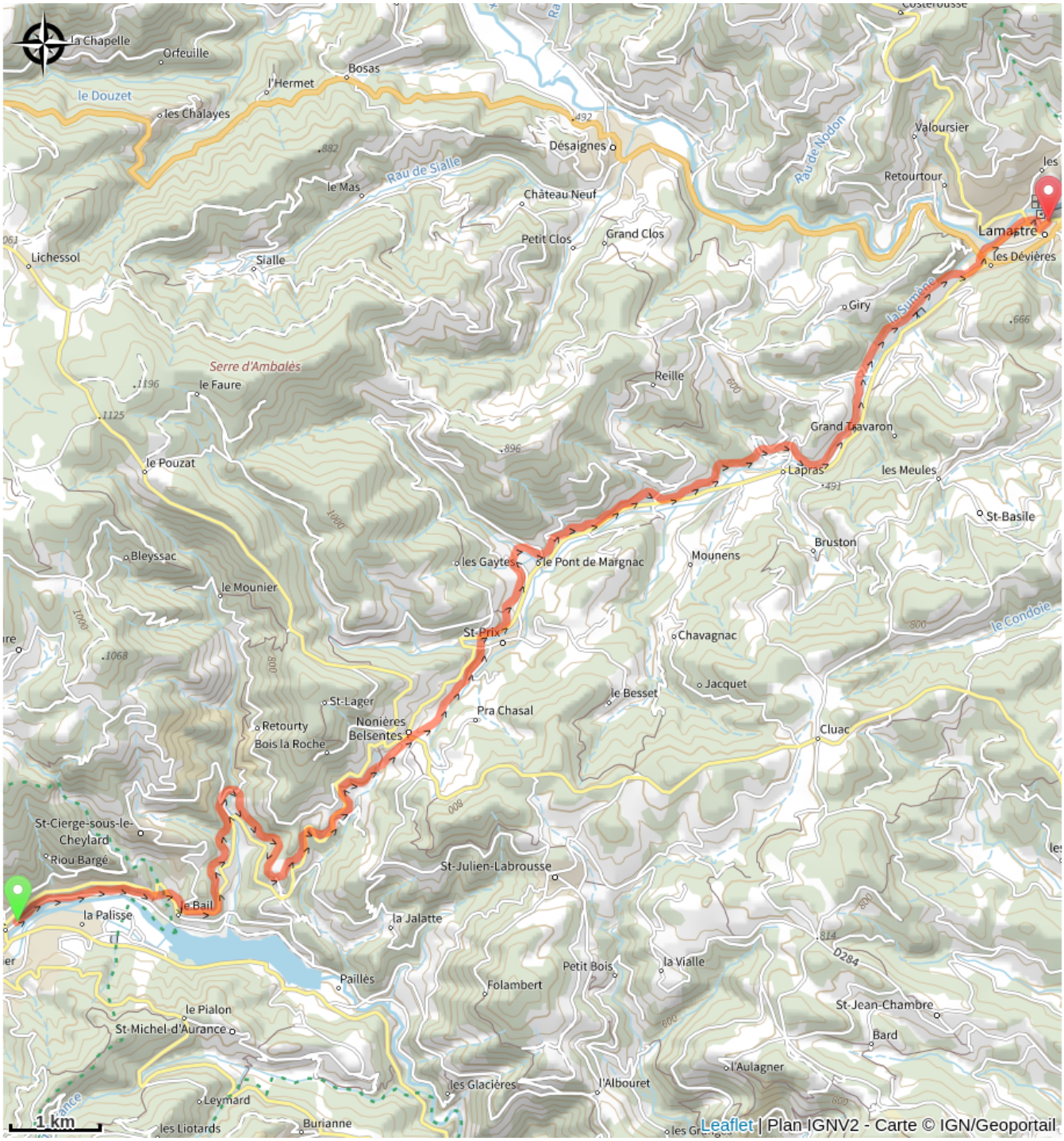

Toutes les infos pratiques

A la campagne

En forêt

En plein air

Village à -2 km

Recommandations

Animaux acceptés en laisse uniquement.

Comment venir ?

Parking conseillé

place de la Gare

Accessibilité

Adapté aux poussettes tout terrain

Source

Agence de Développement Touristique de l'Ardèche

https://www.ardeche-guide.com