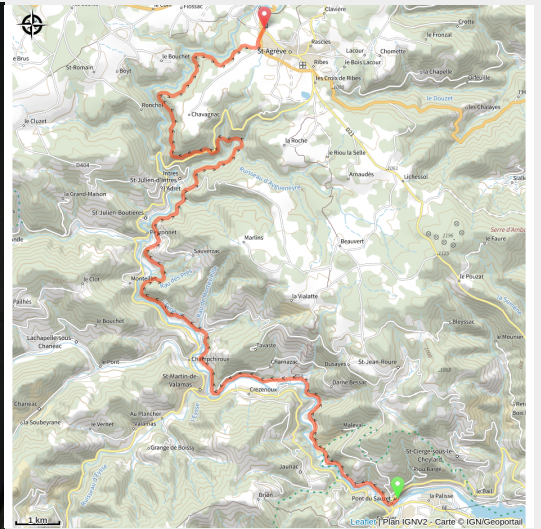


# Dolce Via de Le Cheylard à Saint-Agrève

Ardèche - Le Cheylard



Maison du Bijou au Cheylard (©ARG-ADT07)



*Sitôt quitté Le Cheylard, l'itinéraire vélo change de décor : la Dolce Via, avec l'Eyrieux comme fil conducteur, s'engouffre désormais dans les vallées encaissées des Boutières.*

Si aujourd'hui l'itinéraire se parcourt à vélo sans effort, imaginez un instant la construction du chemin de fer à la fin du XIXe siècle, qui résulte ici d'une véritable prouesse technologique liée à la nature du terrain. Derniers vestiges de ce passé ferroviaire hors norme, les viaducs, tunnels, ponts et tranchées taillés à la force du poignet vous accompagnent jusqu'à Saint-Agrève. Une balade haute en couleurs et sans difficulté.

## Infos pratiques

Pratique : Route

Durée : 3 h

Longueur : 24.5 km

Dénivelé positif : 1118 m

Type : Traversée

Accessibilité : Adapté aux poussettes tout terrain

# Itinéraire

**Départ** : Le Cheylard

**Balisage** : Sports divers Voie verte

**Communes** : 1. Le Cheylard

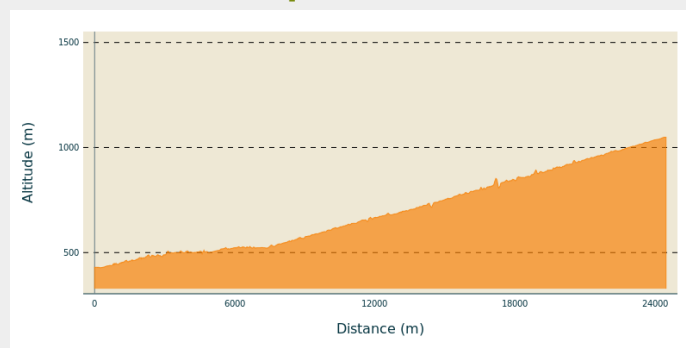
2. Saint-Jean-Roure

3. Saint-Martin-de-Valamas

4. Saint-Julien-d'Intres

5. Saint-Agrève

## Profil altimétrique



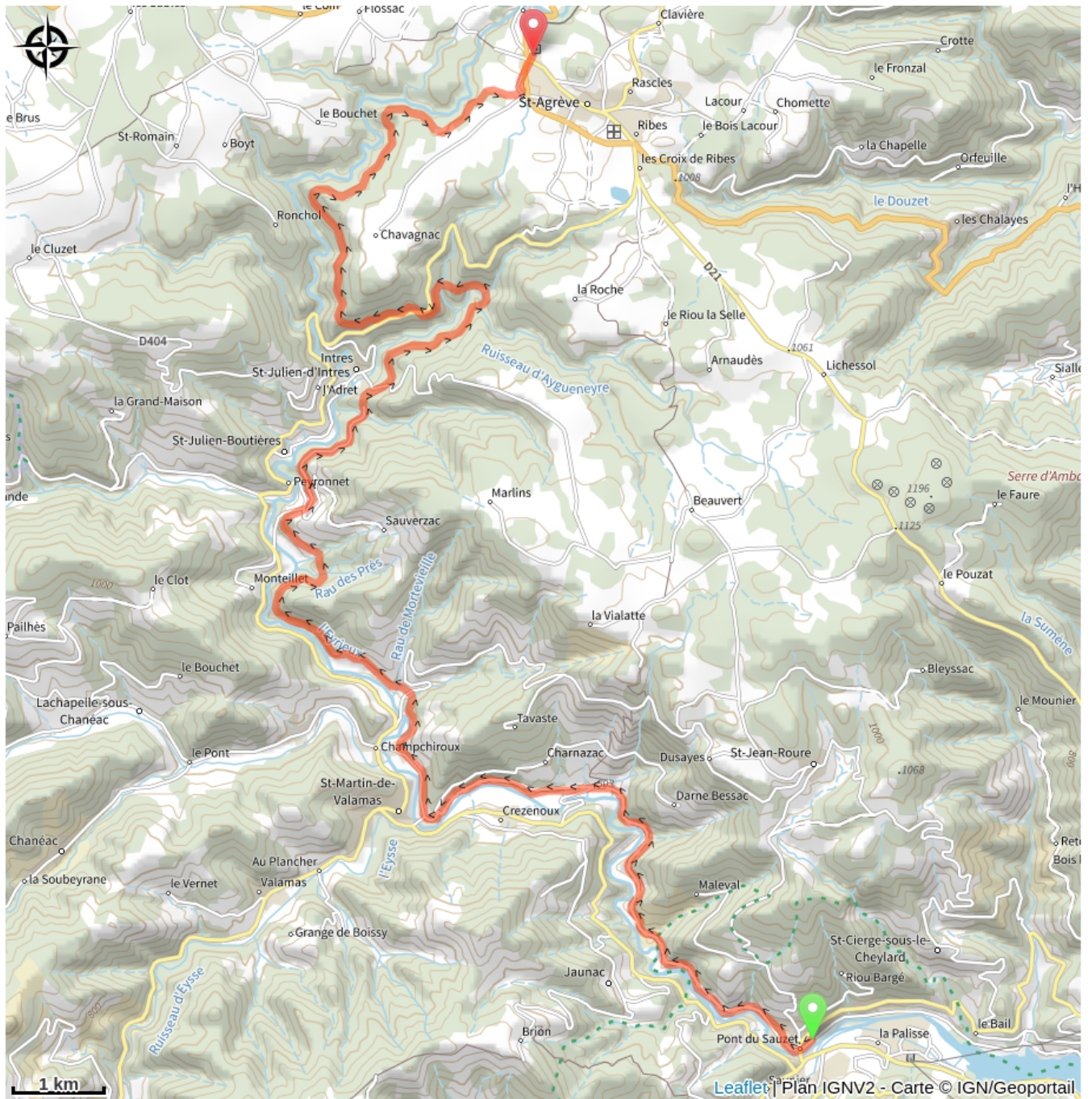
Altitude min 428 m Altitude max 1049 m

Signalétique de jalonnement panneaux DV Dolce Via

**Praticable** : toute l'année.

**Site web (URL)** : <https://www.ardeche-guide.com/experiences-merveilleuses/l-ardeche-velo>

# Sur votre chemin...



# Toutes les infos pratiques

## **A la campagne**

## **En plein air**

## **Recommandations**

Animaux acceptés en laisse uniquement.

### **Infos complémentaires**

Attention certaines portions en voie partagée.

## **Comment venir ?**

### Accès routier

Départ devant la gare du Cheylard, remonter la voie sans issue par le chemin d'Aurives

### Parking conseillé

place de la Gare

## **Accessibilité**

---

Adapté aux poussettes tout terrain

## **Source**

Agence de Développement Touristique de l'Ardèche

<https://www.ardeche-guide.com>