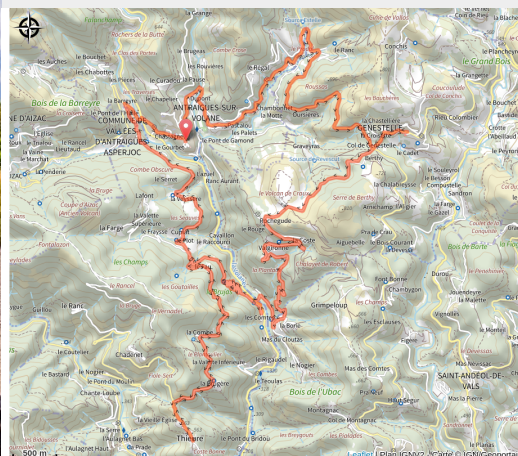


Vallées, châtaignes et volcans

PNR des Monts d'Ardèche - Vallées-d'Antraigues-Asperjoc



(Steph Tripot)



[non praticable actuellement] Ce circuit court mais vallonné relie des villages et sites fortement marqués par la culture du châtaignier et le volcanisme. Partez à l'aventure dans ce pays préservé où la beauté de la nature est une invitation au voyage.

[boucle non praticable actuellement pour cause de travaux sur le secteur Antraigues/Route de Cupiat - réouverture de la route prévue fin avril 2025] Court mais vallonné, cet itinéraire relie des villages et sites fortement marqués par le volcanisme et la culture du châtaignier. Deux escapades panoramiques en aller-retour vous invitent à prolonger l'aventure jusqu'aux villages perchés de Thieure et de Genestelle. → De la place du village (place de la Résistance) : Passez devant la Maison Jean Ferrat et descendez la rue (Montée du Portail) jusqu'au carrefour. Restez à droite et passez devant l'épicerie pour suivre la route en face en vous qui va descendre jusqu'au pont de Dupont. → Pont de Dupont : la route monte régulièrement en direction de Genestelle → Col de Genestelle (648m) : à gauche on

Infos pratiques

Pratique : VAE

Durée : 2 h

Longueur : 26.1 km

Dénivelé positif : 895 m

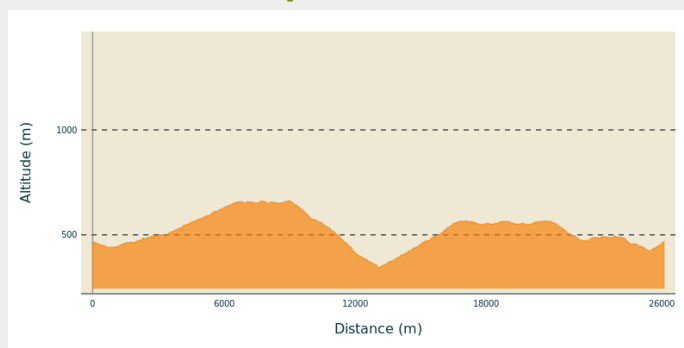
Difficulté : Niveau vert - Facile

Type : Boucle

Itinéraire

Départ : Vallées d'Antraigues - Asperjoc
Balisage : Itinéraire de Vélo à Assistance
Electrique Sports cyclistes
Communes : 1. Vallées-d'Antraigues-
Asperjoc
2. Genestelle
3. Saint-Andéol-de-Vals
4. Aizac

Profil altimétrique



Altitude min 344 m Altitude max 664 m

Signalétique directionnelle boucle vélo départementale

Balisage boucle n°7 (bleu)

Niveau de difficulté : difficile en vélo musculaire (rouge) et moyen en VAE (bleu)

Praticable : toute l'année.

Site web (URL) : <https://carte.ardeche-guide.com/parcours/velo-a-assistance-electrique/4e1fac7c-b81f-4d11-80d6-5344b0888dbc/vallées-chataignes-et-volcans>

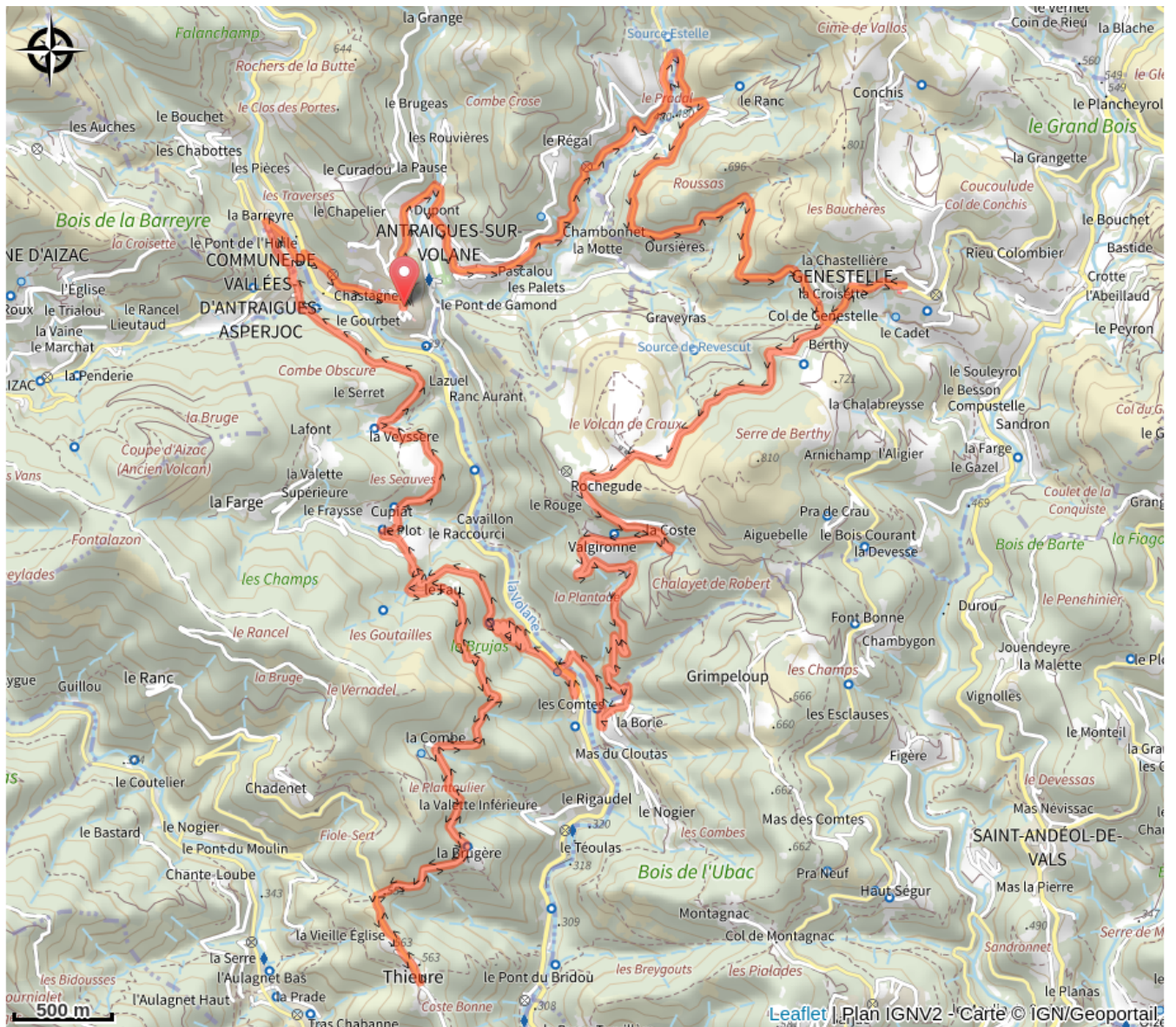
Site web (URL) : <http://www.aubenas-vals.com>

Téléphone : [04 75 89 02 03](tel:0475890203)

Mél : contact@aubenas-vals.com

Chaîne Youtube : <http://www.youtube.com/ardechesecrete>

Sur votre chemin...



Toutes les infos pratiques

En plein air

Recommandations

Tronçon de 300m avec descente à 10% après Valgironne.

Animaux acceptés en laisse uniquement.

Infos complémentaires

Où louer :

- à proximité de l'itinéraire à Vals les Bains : Top Vélo Vals, 69 rue Jean Jaurès, 04.75.38.02.77 / Trott'n Bike, 8 rue Jean Jaurès 04 75 94 80 12
- plus loin à Aubenas : Cycles, 52 route de Montélimar, 04 28 91 11 55 / Cycles Moulin, 275 Chemin des vignettes, 04 75 94 87 55 / Cycles AMC7, 43 av.de Bellande, 04 28 40 02 00

Où réparer :

- à Antraigues : Volane Mécanique, place de la Forge, 06 29 40 33 87
- à Vals les Bains : Top Vélo Vals, 69 rue Jean Jaurès, 04.75.38.02.77

Comment venir ?

Parking conseillé

Place de la Résistance

Source

Agence de Développement Touristique de l'Ardèche

<https://www.ardeche-guide.com>