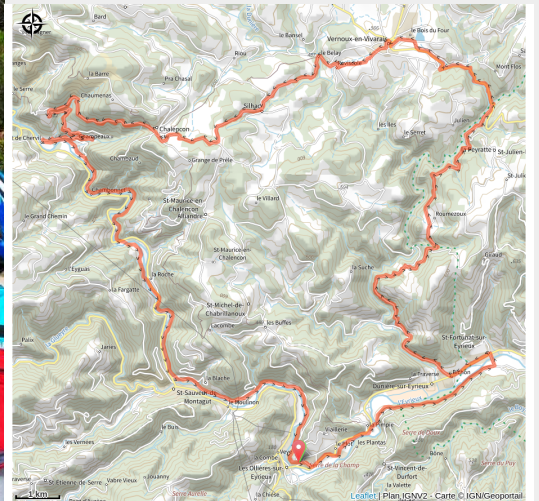


De la Dolce Via au plateau de Vernoux

Ardèche - Les Ollières-sur-Eyrieux



Panneau information Dolce Via (©A.Renaud-Goud-ADT07)



Vallée de l'Eyrieux, voie douce "Dolce Via", vallée de la Dunière, plateau de Vernoux, village médiéval de Chalencon... : offrez-vous une échappée belle en Centre Ardèche ! Magnifiques paysages, vues panoramiques et haltes gourmandes vont vous émerveiller !

Débutez votre itinérance depuis l'ancienne gare des Ollières-sur-Eyrieux (Place de la Gare). Empruntez la voie douce "Dolce Via" dans la basse Vallée de l'Eyrieux jusqu'au village de Saint-Fortunat-sur-Eyrieux (environ 6 km en faux-plat descendant). Vous êtes ici sur une ancienne voie ferrée construite à partir de 1886, exploitée jusqu'en novembre 1968, puis déferrée, puis réhabilitée à partir de 2001 en voie douce. À Saint-Fortunat-sur-Eyrieux, roulez sur la route D120 pour rejoindre rapidement l'entrée du village de Dunière-sur-Eyrieux. Continuez à droite sur la route D231 qui, sur environ 15 km, monte tranquillement au cœur de la Vallée de la Dunière en direction du Plateau de Vernoux (jolis points de vue sur les gorges de la Dunière, et sur les vestiges du château de la Tourette dont l'origine remonte au XIIIe siècle). À Vernoux-en-Vivarais, vous pourrez vous offrir une halte rafraîchissante au bord du Lac aux Ramiers, avant de rejoindre le centre du village où sont accessibles différents restaurants, commerces et services. Profitez-en pour visiter l'église du Sacré-Cœur, édifice néogothique dont la monumentalité est assez remarquable. Prenez ensuite la route D2 pour rejoindre le village de Silhac via le Pont du Belay. Continuez sur la route D2 puis sur la route D241 pour rejoindre ensuite le charmant village médiéval de Chalencon (labellisé "Village de caractère d'Ardèche" depuis 2005, et "Petite Cité de caractère" depuis 2018). Prenez le temps de découvrir à pied le vieux village, ses ruelles pittoresques chargées d'histoire, sans oublier de passer par la Porte de Besse (ancienne porte de village du XIIe siècle) et par la Place du Valla (vue panoramique sur la vallée de l'Eyrieux et les monts d'Ardèche, table d'orientation). Empruntez ensuite la route D364 qui, sur environ 7,5 km, descend vers l'ancienne gare de Chalencon située dans le hameau de

Infos pratiques

Pratique : VAE

Durée : 4 h 30

Longueur : 51.7 km

Dénivelé positif : 1473 m

Type : Boucle

Itinéraire

Départ : Les Ollières-sur-Eyrieux

Balisage : Itinéraire de Vélo à Assistance Electrique Sports cyclistes

Communes : 1. Les Ollières-sur-Eyrieux

2. Saint-Vincent-de-Durfort

3. Saint-Fortunat-sur-Eyrieux

4. Dunière-sur-Eyrieux

5. Saint-Julien-le-Roux

6. Vernoux-en-Vivarais

7. Silhac

8. Chalencon

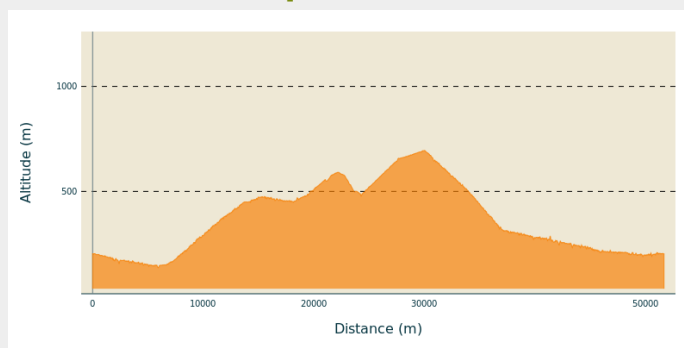
9. Saint-Maurice-en-Chalencon

10. Gluiras

11. Saint-Michel-de-Chabrillanoux

12. Saint-Sauveur-de-Montagut

Profil altimétrique



Altitude min 137 m Altitude max 695 m

Signalétique directionnelle boucle vélo départementale

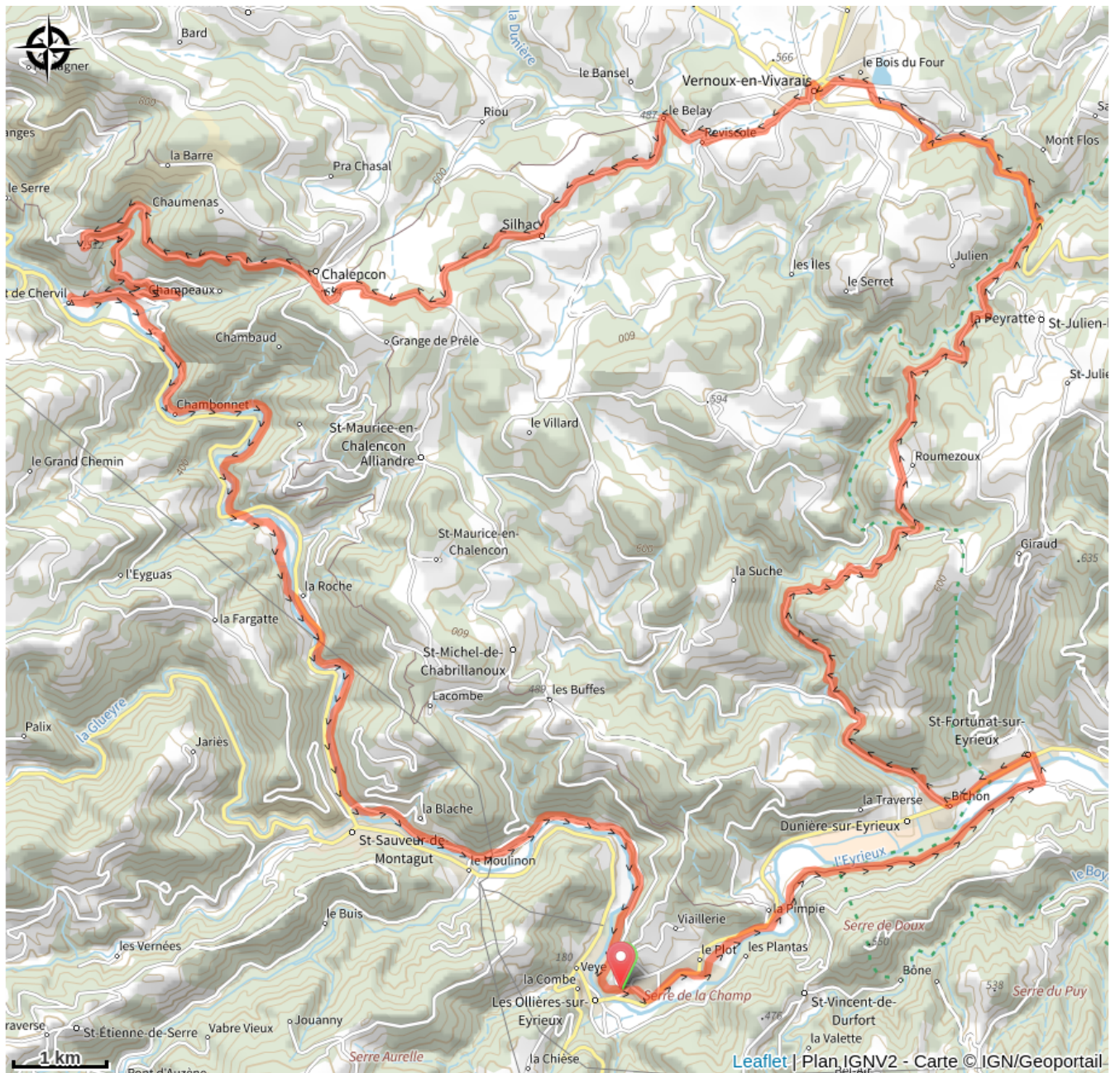
Balisage boucle n°4 (rouge)

Niveau de difficulté : moyen

Praticable : toute l'année.

Site web (URL) : <https://carte.ardeche-guide.com/parcours/velo-a-assistance-electrique/e94f8dc8-fa16-4289-870d-50d0788db809/de-la-dolce-via-au-plateau-de-vernoux>

Sur votre chemin...



Toutes les infos pratiques

A la campagne

En plein air

Recommandations

Animaux acceptés en laisse uniquement.

Comment venir ?

Parking conseillé

La Chapelle

Source

Agence de Développement Touristique de l'Ardèche

<https://www.ardeche-guide.com>