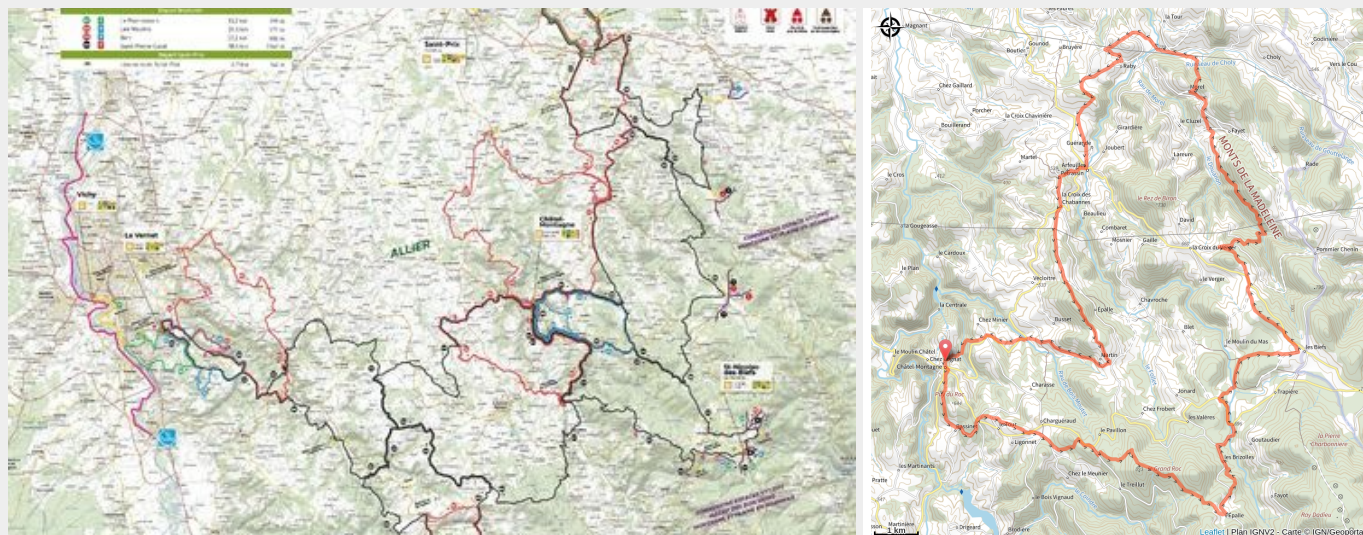


Circuit n°96 VTT - Dans les pas des Charguerauds

Allier - Châtel-Montagne



Carte espace VTT (Vichy Co)

Départ de Châtel-Montagne et de son église romane du XII^e siècle.

Partez à la découverte des forêts de la Montagne Bourbonnaise et découvrez le village de Charguerauds niché au cœur de la montagne.

Infos pratiques

Pratique : VTT

Durée : 4 h 30

Longueur : 43.6 km

Dénivelé positif : 1519 m

Difficulté : Niveau noir - Très difficile

Type : Boucle

Itinéraire

Départ : Châtel-Montagne

Balisage : Itinéraire VTT Sports cyclistes

Communes : 1. Châtel-Montagne

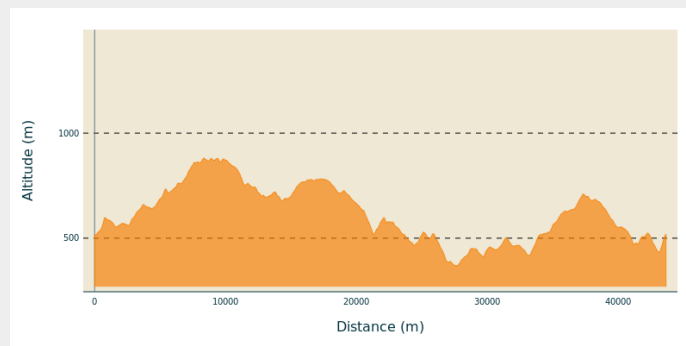
2. Saint-Nicolas-des-Biefs

3. Arfeuilles

4. Saint-Pierre-Laval

5. Châtelus

Profil altimétrique



Altitude min 369 m Altitude max 881 m

Balisage noir

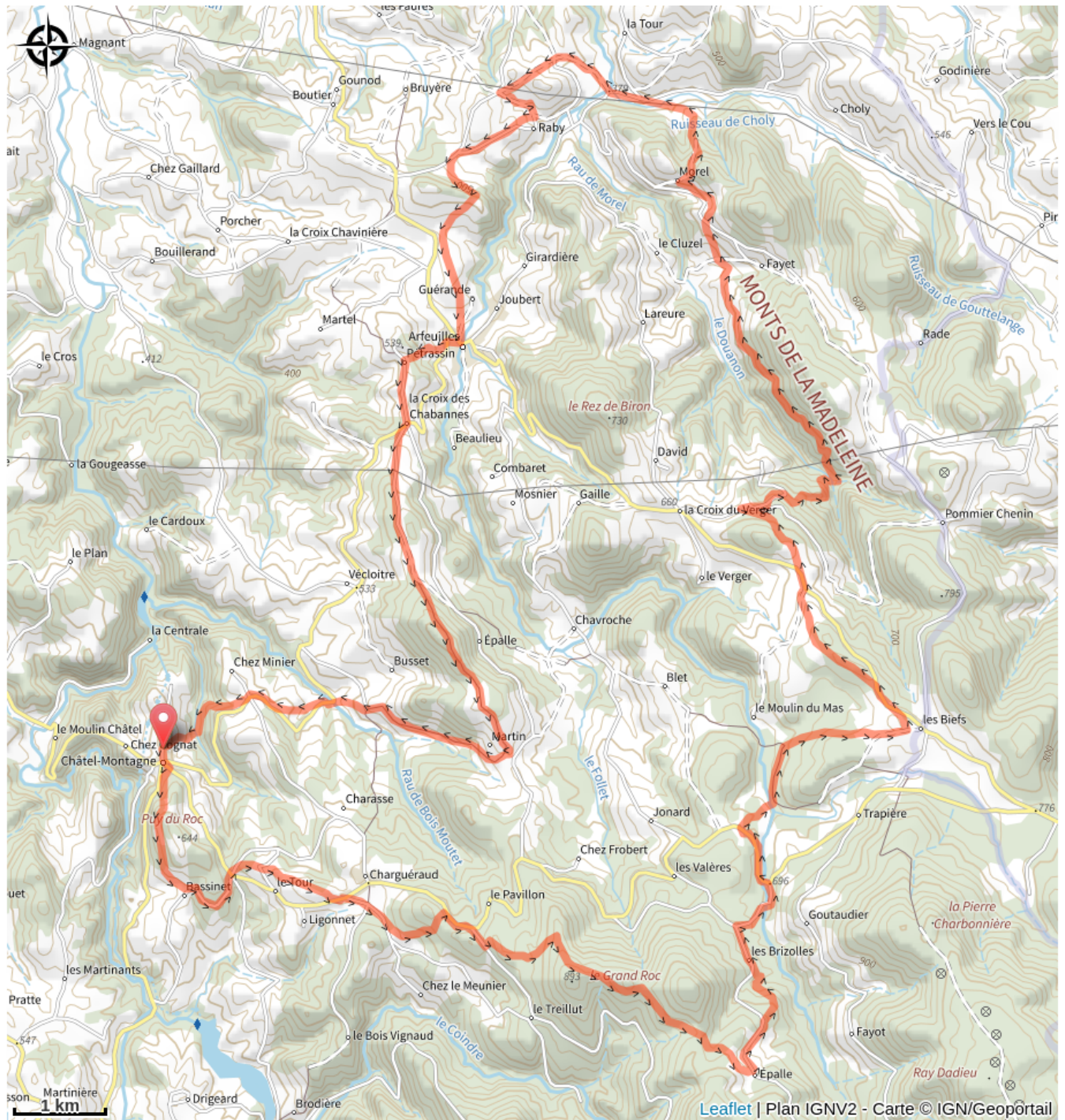
Praticable : toute l'année.

Téléphone : [04 70 59 37 89](tel:0470593789)

Mél : chatel-montagne@vichydestinations.fr

Chaîne Vimeo : <https://vimeo.com/694439374/b04f8dc2bf>

Sur votre chemin...



Toutes les infos pratiques

 **A la campagne**

 **En plein air**

 **Label VTT - FFC**

 **Recommandations**

ACCEPTES

Infos complémentaires

Parcours ombragé

Comment venir ?

Accès routier

Au départ de la place de l'Église de Châtel-Montagne.

Parking conseillé

15 place Alphonse Corre

Source

Vichy Destinations

<http://www.vichymonamour.fr>