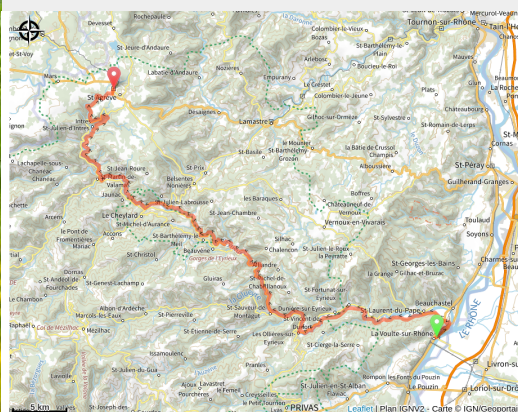


La Dolce Via de La Voulte sur Rhône à Saint-Agrève

Ardèche - La Voulte-sur-Rhône



Dolce Via (© G.Fulchiron-Departement de l'Ardèche-ADT07)

La Dolce Via, voie douce d'Ardèche à découvrir tout en douceur jusqu'aux confins de l'Eyrieux et de sa vallée encore préservée. 90 km de voie aménagés et sécurisés en vallée de l'Eyrieux.

La Dolce Via est une voie douce située dans la vallée de l'Eyrieux. Cette voie est issue d'un ancien chemin de fer qui reliait la commune de La Voulte-sur-Rhône jusqu'au Cheylard puis du Cheylard à Saint-Agrève et du Cheylard à Lamastre. Cette voie a plusieurs entrées, est parfaite pour découvrir ou redécouvrir le centre Ardèche à pied ou à vélo. La Dolce Via entraîne les promeneurs au fil de l'eau parmi les senteurs sauvages de la vallée de l'Eyrieux au milieu des chênes verts, des buis et des acacias sur un itinéraire de plus de 90km ! Passer d'un climat à l'autre en seulement quelques kilomètres dans cette partie de l'Ardèche très surprenante. À flanc de montagne en surplomb de la spectaculaire vallée de l'Eyrieux ou en longeant la Sumène, l'itinéraire unique se prête à toutes les envies. Il suffit de s'en éloigner un peu pour découvrir diverses activités culturelles à proximité. D'une escale à l'autre, on loue un canoë, déjeune à la terrasse d'un petit café... Tout en douceur, loin du stress des villes. La Dolce Via ou le plaisir retrouvé d'un retour aux sources.

Infos pratiques

Pratique : Route

Durée : 3 jours

Longueur : 72.2 km

Dénivelé positif : 2609 m

Type : Traversée

Thèmes : Voyage à vélo

Accessibilité : Adapté aux poussettes tout terrain

Itinéraire

Départ : La Voulte-sur-Rhône

Balisage : Sports divers Voie verte

Communes : 1. La Voulte-sur-Rhône

2. Saint-Laurent-du-Pape

3. Saint-Fortunat-sur-Eyrieux

4. Saint-Vincent-de-Durfort

5. Les Ollières-sur-Eyrieux

6. Saint-Michel-de-Chabrillanoux

7. Saint-Sauveur-de-Montagut

8. Saint-Maurice-en-Chalencon

9. Gluiras

10. Chalencon

11. Belsentes

12. Saint-Cierge-sous-le-Cheylard

13. Le Cheylard

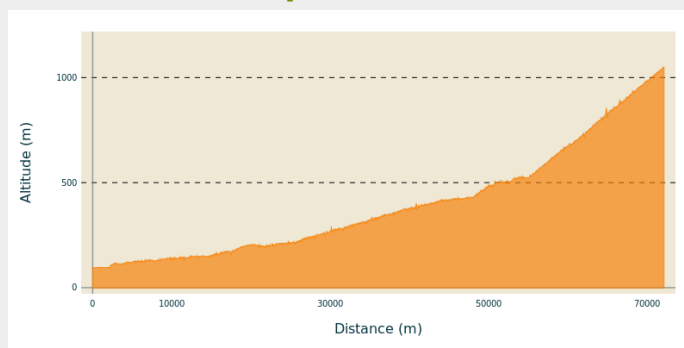
14. Saint-Jean-Roure

15. Saint-Martin-de-Valamas

16. Saint-Julien-d'Intres

17. Saint-Agrève

Profil altimétrique



Altitude min 95 m Altitude max 1049 m

signalétique de jalonnement et de rabattement de type panneau DV

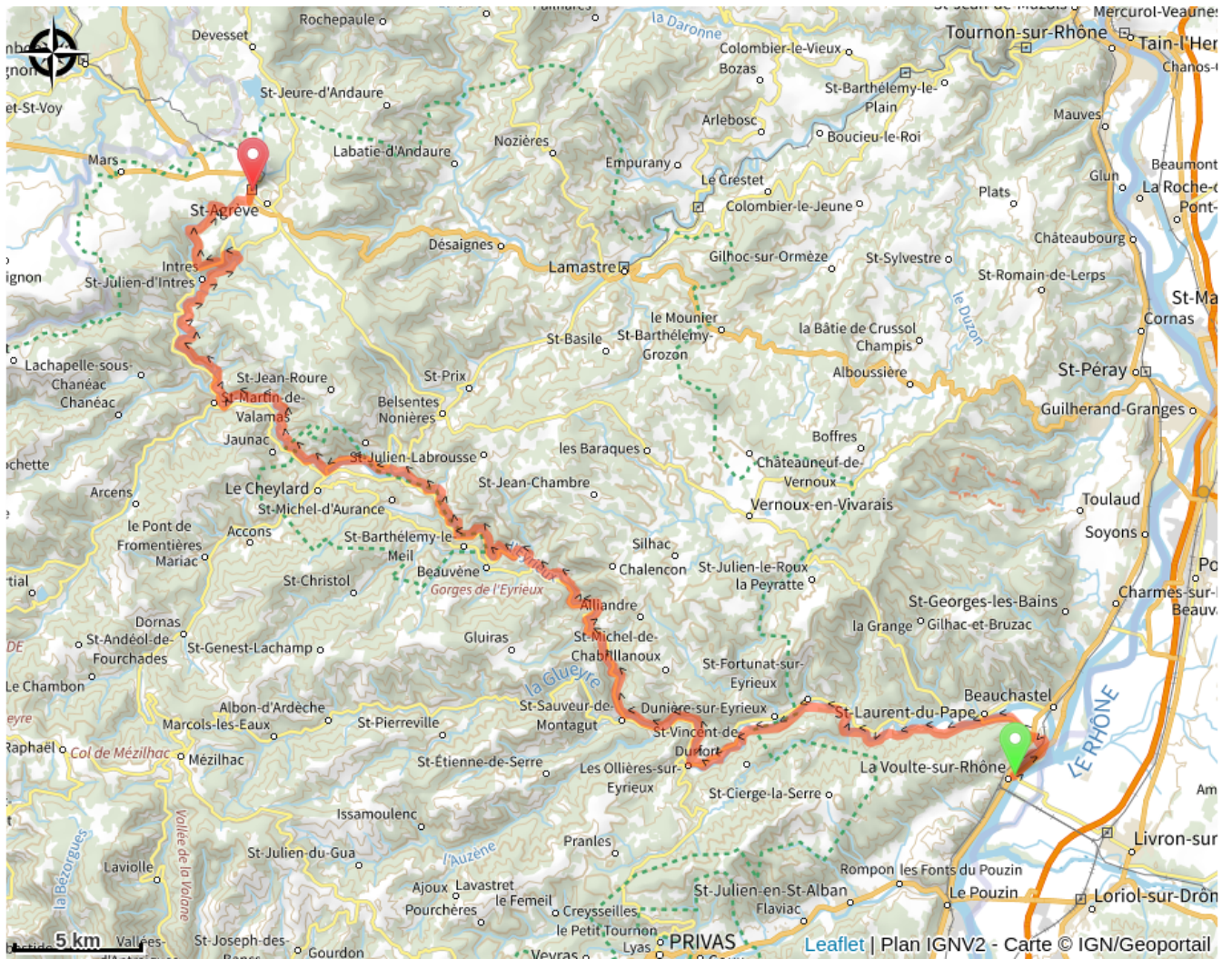
Praticable : toute l'année.

Site web (URL) : <http://www.dolce-via.com>

Étapes :

1. Dolce Via de La Voulte-sur-Rhône à Les Ollières-sur-Eyrieux
19.8 km / 500 m D+ / 1 h 30
2. Dolce Via de Les Ollières-sur-Eyrieux à Le Cheylard
27.8 km / 991 m D+ / 2 h
3. Dolce Via de Le Cheylard à Saint-Agrève
24.5 km / 1118 m D+ / 3 h

Sur votre chemin...



Toutes les infos pratiques

A la campagne

En plein air

Recommandations

Animaux acceptés en laisse uniquement.

Comment venir ?

Parking conseillé

Place Etienne Jargeat

Accessibilité

Adapté aux poussettes tout terrain

Source

Agence de Développement Touristique de l'Ardèche

<https://www.ardeche-guide.com>