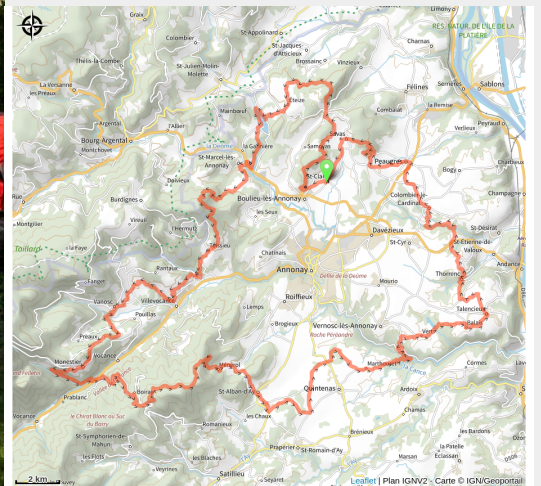


# Le Tour du Bassin d'Annonay

Ardèche - Saint-Clair



Tour du bassin d'Annonay (©D.Jeannerot-ADT07)



*Des hêtraies du Grand Felletin jusqu'aux balcons du Rhône, la beauté des paysages et la diversité des sites vous accompagneront tout au long de votre séjour.*

Avec la vallée de la Deume, la plus peuplée, vous découvrirez ces particularités architecturales ou monuments (châteaux, village médiéval de Boulieu-lès-Annonay) qui contribuent à la richesse et témoignent de l'histoire du territoire. De l'autre côté, vous pénétrerez la vallée de la "Vocance", pays de montagne où les forêts de résineux alternent avec les châtaigneraies, les prairies avec des zones rocailleuses accidentées. Ici, la vie s'est depuis longtemps organisée autour d'une économie sylvo-pastorale. En cheminant, vous jouirez de la fraîcheur des sous-bois, de l'air pur d'altitude de la croix de Chirol à la Roche des Vents, du charme des nombreux ruisseaux qui jaillissent des montagnes pour mourir ensuite dans la Cance. Quittant ces reliefs montagneux, le plateau que vous

## Infos pratiques

Pratique : VTT

Durée : 3 jours

Longueur : 99.6 km

Dénivelé positif : 3745 m

Type : Boucle

Thèmes : Voyage à vélo

# Itinéraire

**Départ** : Saint-Clair

**Balisage** : Itinéraire VTT Sports cyclistes

**Communes** : 1. Saint-Clair

2. Boulieu-lès-Annonay

3. Savas

4. Vinzieux

5. Brossainc

6. Saint-Jacques-d'Atticieux

7. Saint-Marcel-lès-Annonay

8. Annonay

9. Villevoacance

10. Vanosc

11. Monestier

12. Vocance

13. Satillieu

14. Saint-Alban-d'Ay

15. Quintenas

16. Vernosc-lès-Annonay

17. Talencieux

18. Thorrenc

19. Saint-Étienne-de-Valoux

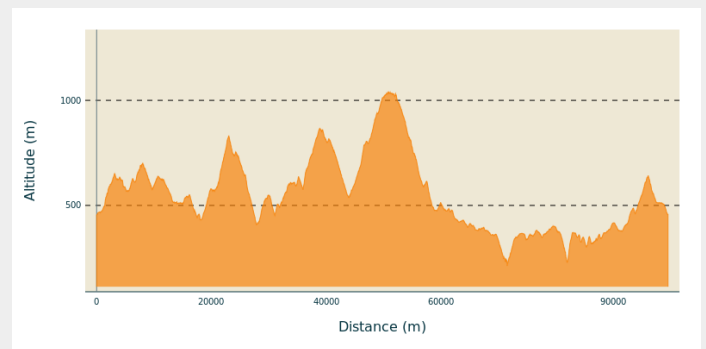
20. Saint-Désirat

21. Saint-Cyr

22. Colombier-le-Cardinal

23. Peaugres

## Profil altimétrique



Altitude min 213 m Altitude max 1039 m

GR® Pays : balisage jaune et rouge

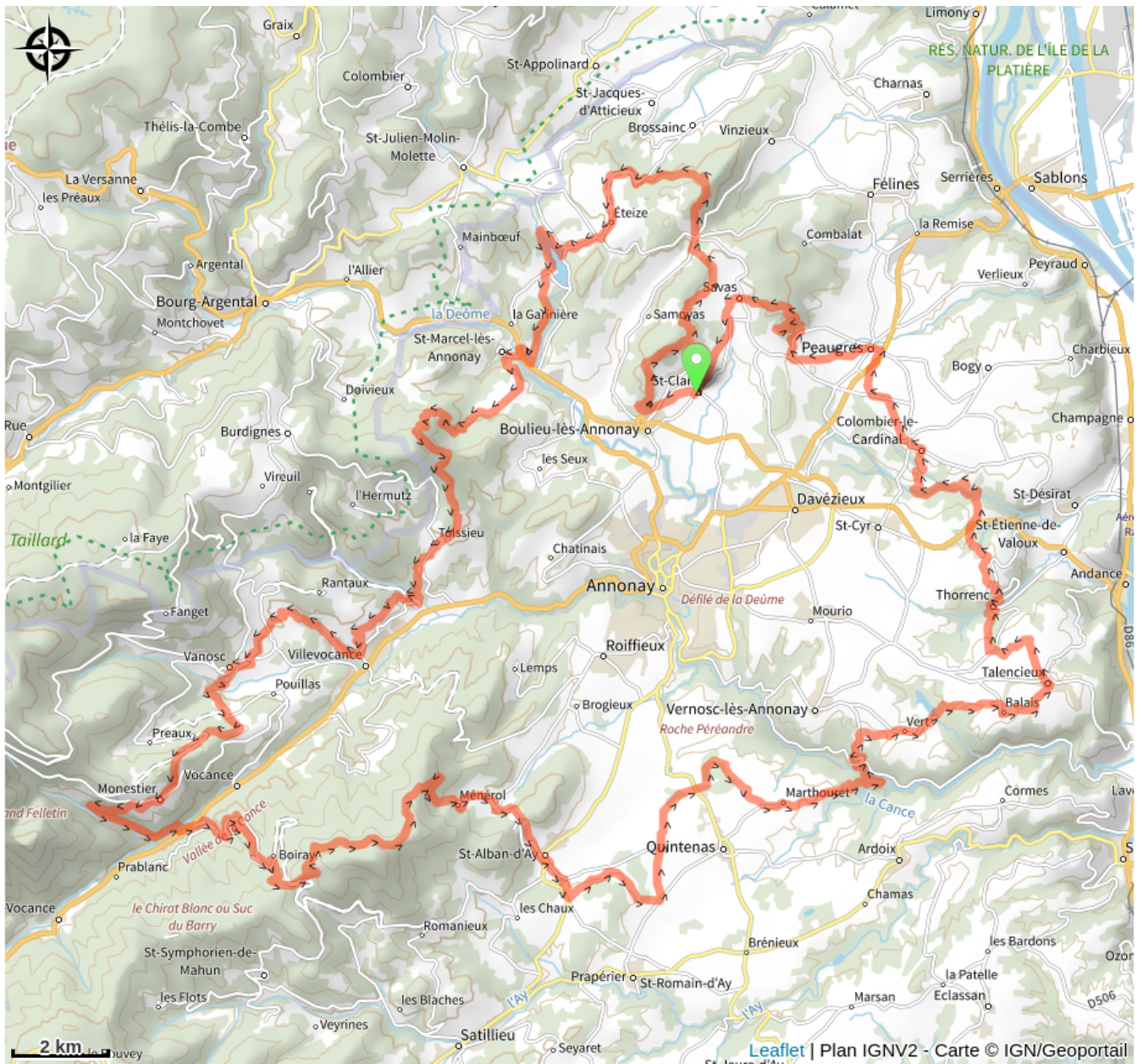
**Praticable** : toute l'année.

**Site web (URL)** : <https://www.cirkwi.com/fr/circuit/50016-le-tour-du-bassin-d-annonay>

**Téléphone** : [04 75 33 24 51](tel:0475332451)

**Mél** : [contact@ardechegrandair.com](mailto:contact@ardechegrandair.com)

# Sur votre chemin...



# Toutes les infos pratiques

**i** **A la campagne**

**i** **En forêt**

**i** **En montagne**

**i** **En plein air**

**⚠** **Recommandations**

Animaux acceptés en laisse uniquement

**Comment venir ?**

Parking conseillé

place des Ecoles

**Source**

Agence de Développement Touristique de l'Ardèche

<https://www.ardeche-guide.com>