
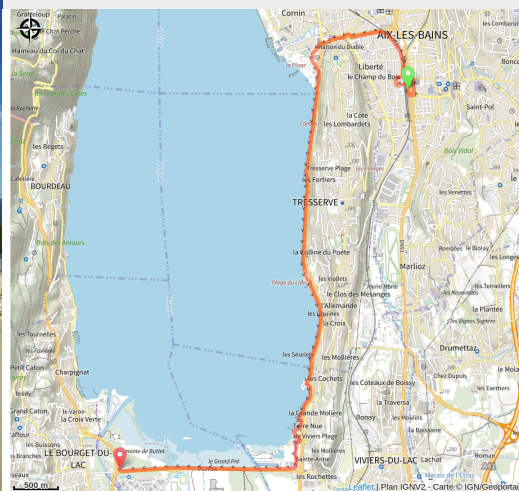


# Tour des Bauges à vélo - Etape Aix-les-Bains Riviera des Alpes - D'Aix-les-Bains au Bourget du Lac

Savoie - Aix-les-Bains



(ML Boldini)



*Le Tour des Bauges à vélo chemine sur les piémonts du PNR du massif des Bauges. Une échappée belle au cœur d'ambiances et paysages variés, ponctués par la richesse du patrimoine des villes et villages à découvrir lors d'une halte ou d'une étape.*

A Aix-les-Bains Riviera des Alpes, vous pourrez à votre arrivée, découvrir à vélo le patrimoine aixois avant de rejoindre le Grand Port sur les rives du lac du Bourget en suivant le balisage V63 et flâner le long de l'Esplanade du lac ou visiter Aqualis, centre d'interprétation du lac du Bourget. Au bout de l'esplanade, suivre la V63 en direction du Bourget-du-Lac. Cette agréable portion, bordée de roselières avec de belles vues sur la Dent du Chat, la chaîne de l'Épine et le Mont Revard, longe le lac du Bourget, le plus grand lac naturel de France, et donne tout son sens au mot bien être. Trois plages la jalonnent (Rowing, Lido, Mottets), propices à une halte baignade, pique-nique, un rafraîchissement ou à suivre le ballet des voiles de kit—surf qui évoluent. Au hameau de Terre Nue, les restaurants proposent des spécialités lacustres. Aux Mottets, ne manquez pas de découvrir les observatoires ornithologiques en accès libre. Suivez ensuite la voie verte qui longe le cours de la Leysse pour rejoindre Chambéry, ville d'Art et d'Histoire.

## Infos pratiques

---

Pratique : Route

---

Durée : 2 h

---

Longueur : 9.7 km

---

Dénivelé positif : 54 m

---

Type : Traversée

# Itinéraire

**Départ** : Aix-les-Bains

**Balisage** : Sports cyclistes Véloroute

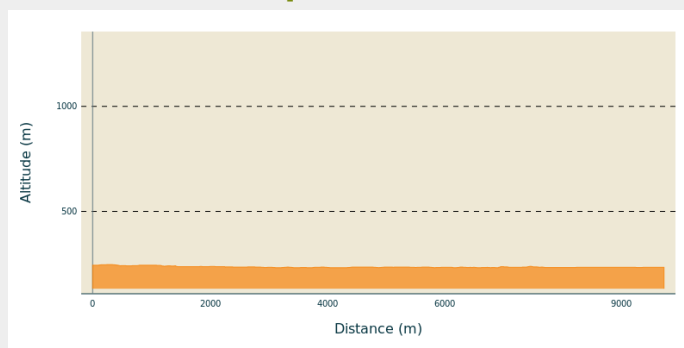
**Communes** : 1. Aix-les-Bains

2. Tresserve

3. Viviers-du-Lac

4. Le Bourget-du-Lac

## Profil altimétrique



Altitude min 232 m Altitude max 247 m

L'itinéraire suit le balisage de la véloroute V63

**Praticable** : toute l'année.

A Aix-les-Bains Riviera des Alpes à votre arrivée au centre ville ou à la gare SNCF rejoindre les rives du lac du Bourget en suivant le balisage V63. Suivre la voie verte qui longe le lac jusqu'au sud jusqu'au hameau de Terre Nue puis aux Mottets avant de prendre la direction du Bourget-du-Lac et de bifurquer vers Chambéry.

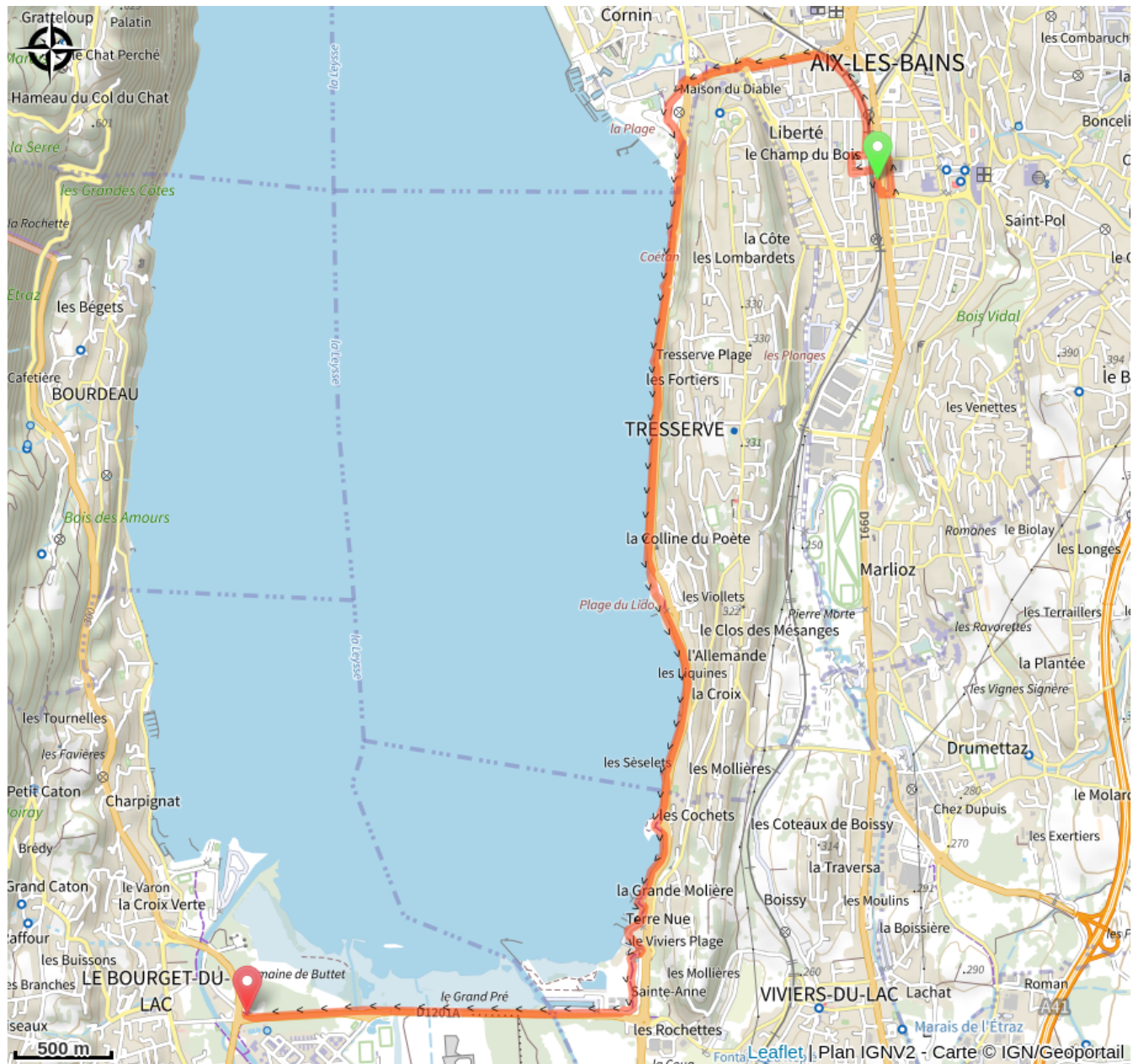
**Site web (URL)** : <https://www.aixlesbains-rivieradesalpes.com>

**Page facebook** : <https://www.facebook.com/AixRiviera/>

**Téléphone** : [04 79 88 68 00](tel:0479886800)

**Mél** : [accueil@aixlesbains-rivieradesalpes.com](mailto:accueil@aixlesbains-rivieradesalpes.com)

# Sur votre chemin...



# Toutes les infos pratiques

 **En plein air**

 **Matériel**

TOP IGN 924 - Voies Vertes et Véloroutes de France

## Source

Agence alpine des territoires

<http://www.agate-territoires.fr>