
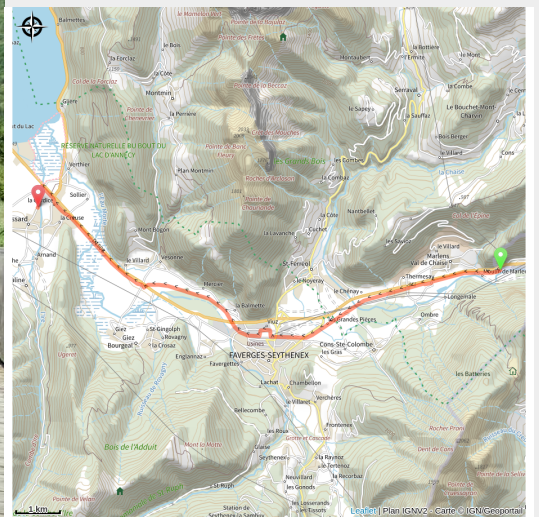


# Tour des Bauges à vélo - Sources du Lac d'Annecy - De Val de Chaise à Doussard

Haute-Savoie - Val de Chaise



Panneau d'information réserve naturelle du Bout du Lac d'Annecy (L'Agence Savoie Mont Blanc)



*Passage sur la partie haut savoyarde de l'itinéraire du Tour des Bauges à vélo. Au fil de la voie verte qui vous guide jusqu'à Doussard, parcourez l'agréable destination des Sources du Lac. Cette avant dernière étape invite au calme et à la contemplation.*

L'itinéraire chemine par le Val de Chaise, en contournant la Dent de Cons, avec de beaux points de vue avant de rejoindre le plan d'eau de Marlens. Nous arrivons en Haute-Savoie sur le territoire des Sources du Lac d'Annecy, dont - le saviez-vous- les cours d'eau alimentent à 60% les eaux de surfaces du lac. Halte à Faverges-Seythenex, pour grimper au sommet de l'impressionnant donjon du château de Faverges dominant à 360° les vallées environnantes, dont celles des cols de Tamié, du Marais et de l'Epine. Quelques coups de pédale pour rejoindre Doussard, spot incontournable pour les amateurs de vol libre. Ici nous pourrions nous accorder un vol en parapente ou deltaplane et mettre les pieds, voire plus, dans les eaux douces du lac d'Annecy. Puis les sentiers d'interprétation de la réserve naturelle du Bout du lac d'Annecy nous permet de découvrir la faune et la flore de cet espace protégé classé aussi comme géosite du PNR du Massif des Bauges.

## Infos pratiques

---

Pratique : Route

---

Durée : 1 h 4

---

Longueur : 13.5 km

---

Dénivelé positif : 91 m

---

Type : Traversée

# Itinéraire

**Départ** : Val de Chaise

**Balisage** : Itinéraire cyclo Sports cyclistes

**Communes** : 1. Val de Chaise

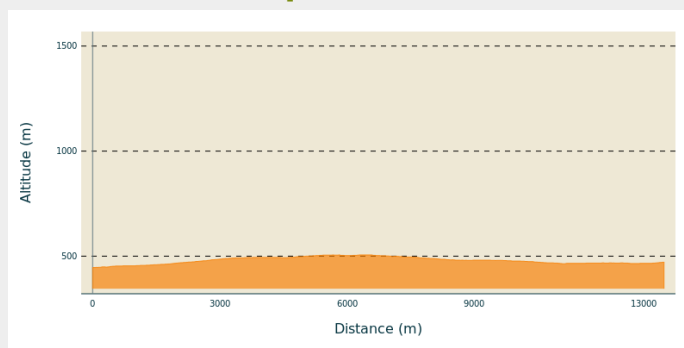
2. Saint-Ferréol

3. Faverges-Seythenex

4. Giez

5. Doussard

## Profil altimétrique



Altitude min 445 m Altitude max 506 m

L'itinéraire suit le balisage de la véloroute V62 (panneaux de balisage verts et blanc).

**Praticable** : toute l'année.

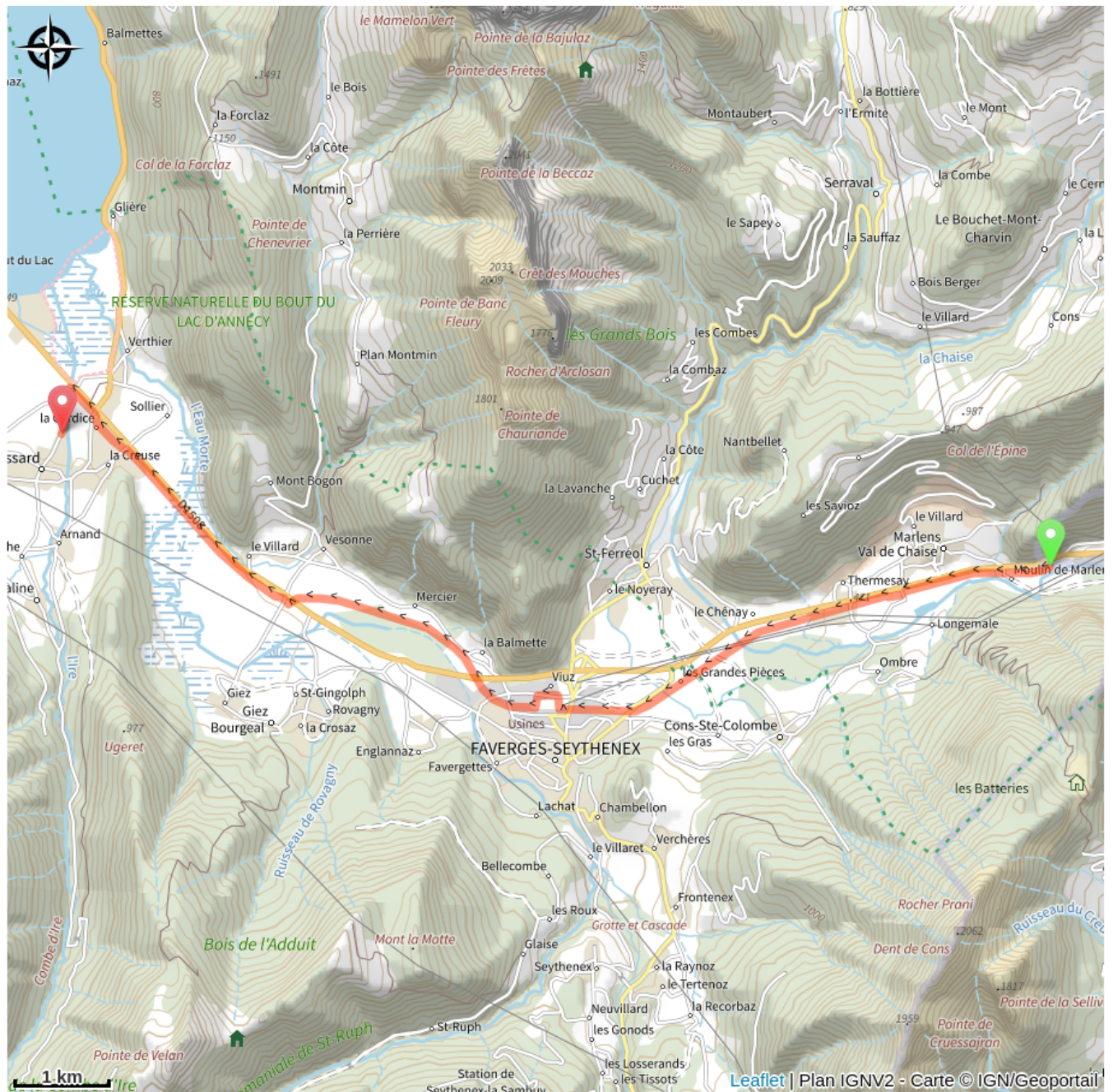
Sous réserve de conditions météo favorables.

**Site web (URL)** : <http://www.sources-lac-annecy.com>

**Téléphone** : [04 50 44 60 24](tel:0450446024)

**Mél** : [accueil@sources-lac-annecy.com](mailto:accueil@sources-lac-annecy.com)

# Sur votre chemin...



# Toutes les infos pratiques

## **A la campagne**

## **Au bord de l'eau**

## **Lac ou plan d'eau à moins de 300 m**

## **Rivière ou fleuve à moins de 300 m**

## **Vue montagne**

## **Recommandations**

Les animaux de compagnie ne sont pas acceptés.

### **Infos complémentaires**

Plusieurs points d'eaux, stations de lavage / gonflage et services de réparations sont disponibles. Tous sont répertoriés et localisés sur la brochure "ma Carte VTT" disponible en téléchargement gratuit sur le site internet de l'Office de Tourisme des Sources du Lac.

## **Matériel**

TOP IGN 924 - Voies Vertes et Véloroutes de France

"ma Carte VTT" disponible en téléchargement gratuit sur le site internet de l'Office de Tourisme des Sources du Lac d'Annecy.

## Comment venir ?

### Accès routier

Le point de départ de cette portion se situe au niveau de la frontière entre Savoie et Haute Savoie, en suivant la véloroute V62.

### Parking conseillé

19 rue du Moulins, Le Moulins de Marlens

## Source

Conseil Départemental de la Haute-Savoie

<https://www.hautesavoieexperience.fr>