
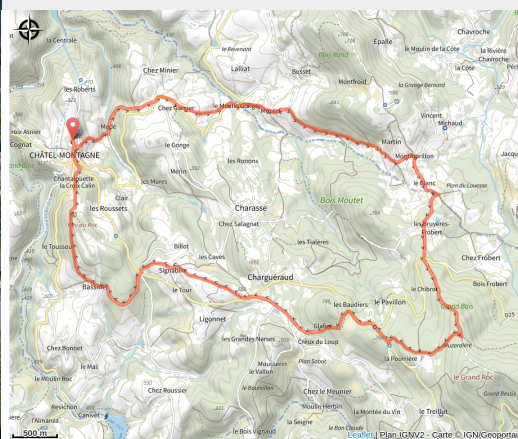


N°91 - Chemin des Seigneurs - Espace VTT-FFC Vichy Montagne

Allier - Châtel-Montagne



Châtel-Montagne (© N.Schmitt)



Au départ de Châtel-Montagne, profitez de la forêt environnante.

Au départ de Châtel-Montagne et de son église Romane du XII siècle, partez à la découverte des vestiges du donjon de Montmorillon puis continuez votre chemin jusqu'à la stèle de la Pourrière honorant les maquisards de la seconde guerre. Rendez-vous ensuite au Puy du Roc d'où un panorama exceptionnel sur les monts d'Auvergne vous attend.

Infos pratiques

Pratique : VTT

Durée : 2 h

Longueur : 14.8 km

Dénivelé positif : 562 m

Difficulté : Niveau bleu - Modéré

Type : Boucle

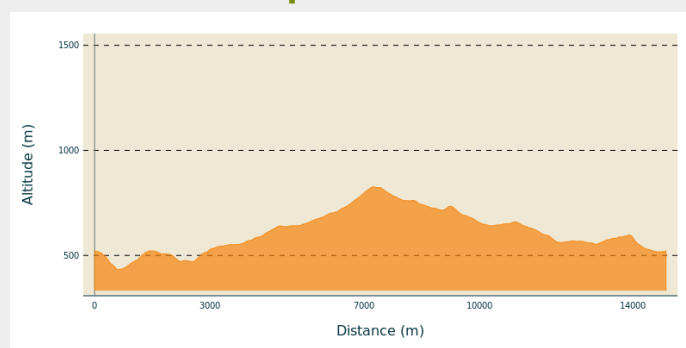
Itinéraire

Départ : Châtel-Montagne

Balisage : Itinéraire VTT Sports cyclistes

Communes : 1. Châtel-Montagne
2. Arfeuilles

Profil altimétrique



Altitude min 432 m Altitude max 826 m

Balisage bleu

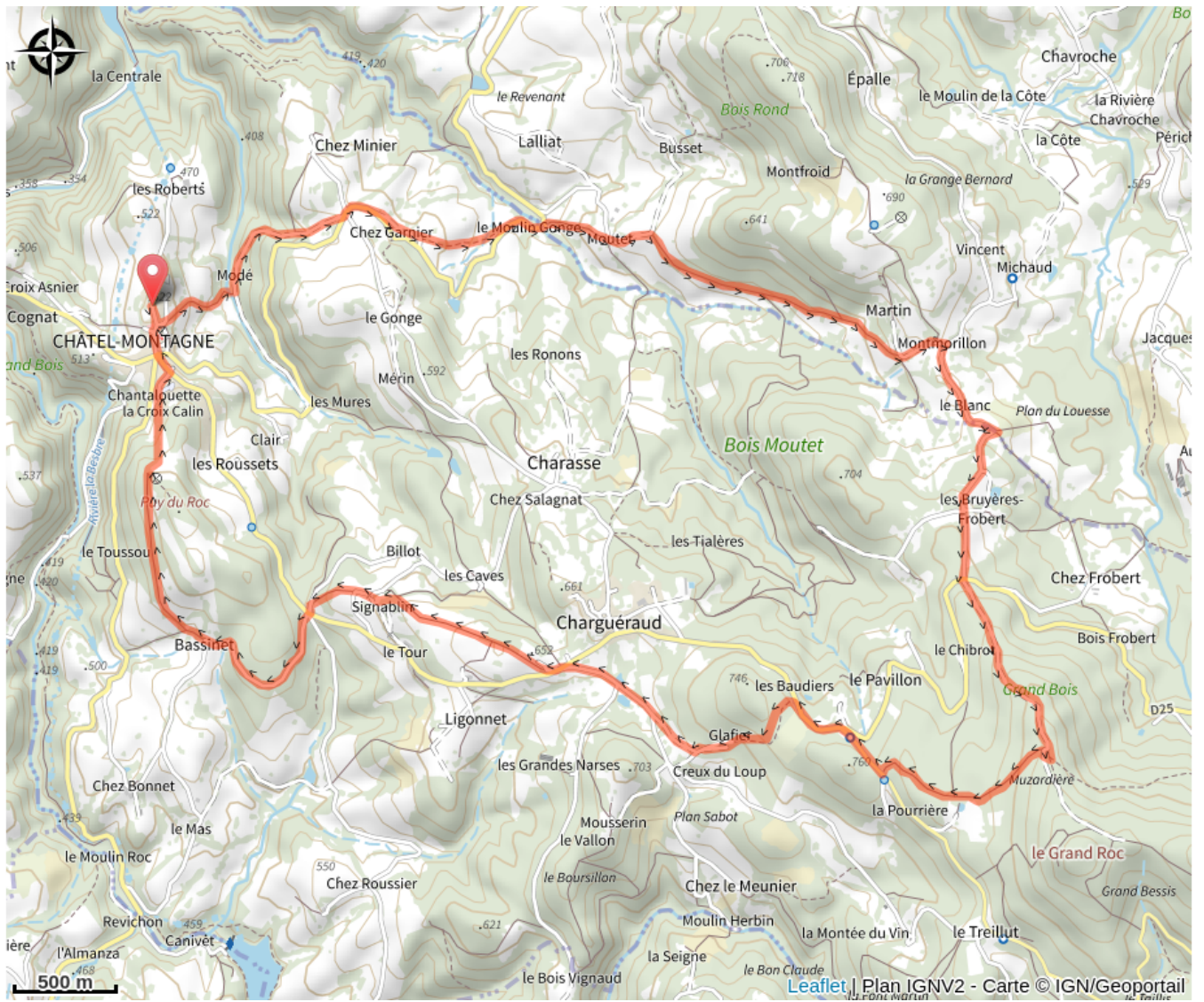
Praticable : toute l'année.

Téléphone : [04 70 59 37 89](tel:0470593789)

Mél : chatel-montagne@vichydestinations.fr

Chaîne Vimeo : <https://vimeo.com/694439374/b04f8dc2bf>

Sur votre chemin...



Toutes les infos pratiques

 **A la campagne**

 **En plein air**

 **Label VTT - FFC**

 **Recommandations**

ACCEPTES

Infos complémentaires

Profitez de ce beau parcours pour visiter le village de Châtel-Montagne.

Comment venir ?

Accès routier

Au départ de la place de l'Église de Châtel-Montagne

Parking conseillé

15 place Alphonse Corre

Source

Vichy Destinations

<http://www.vichymonamour.fr>