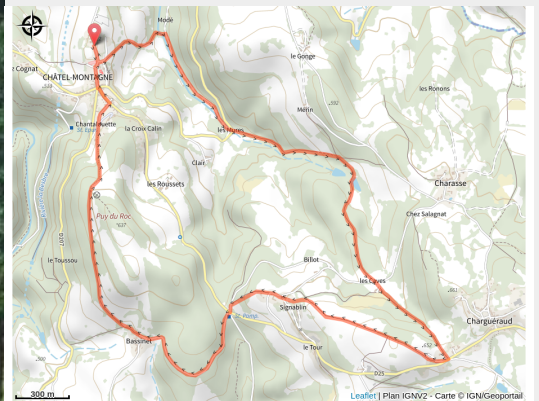


Circuit n°90 VTT - Autour de Châtel-Montagne

Allier - Châtel-Montagne



Circuit VTT n°90 à Châtel-Montagne (© Vichy Destinations)



Départ de Châtel-Montagne et de son église romane du XII siècle.

Au départ de Châtel-Montagne et de son église Romane du XII siècle, rejoignez le très ancien village de Chargueraud. Rendez-vous ensuite au Puy du Roc d'où un panorama exceptionnel sur les monts d'Auvergne vous attend.

Infos pratiques

Pratique : VTT

Durée : 1 h

Longueur : 7.7 km

Dénivelé positif : 298 m

Difficulté : Niveau bleu - Modéré

Type : Boucle

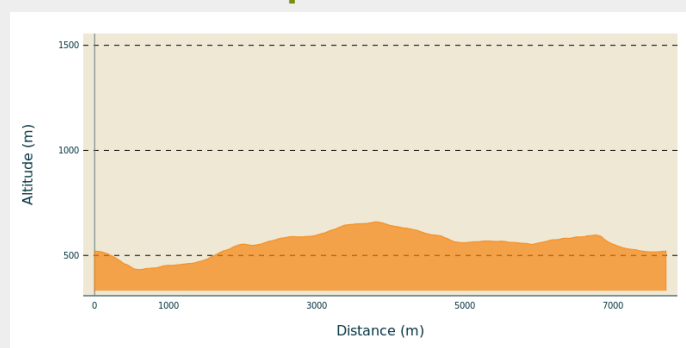
Itinéraire

Départ : Châtel-Montagne

Balisage : Itinéraire VTT Sports cyclistes

Communes : 1. Châtel-Montagne

Profil altimétrique



Altitude min 432 m Altitude max 660 m

Balisage bleu

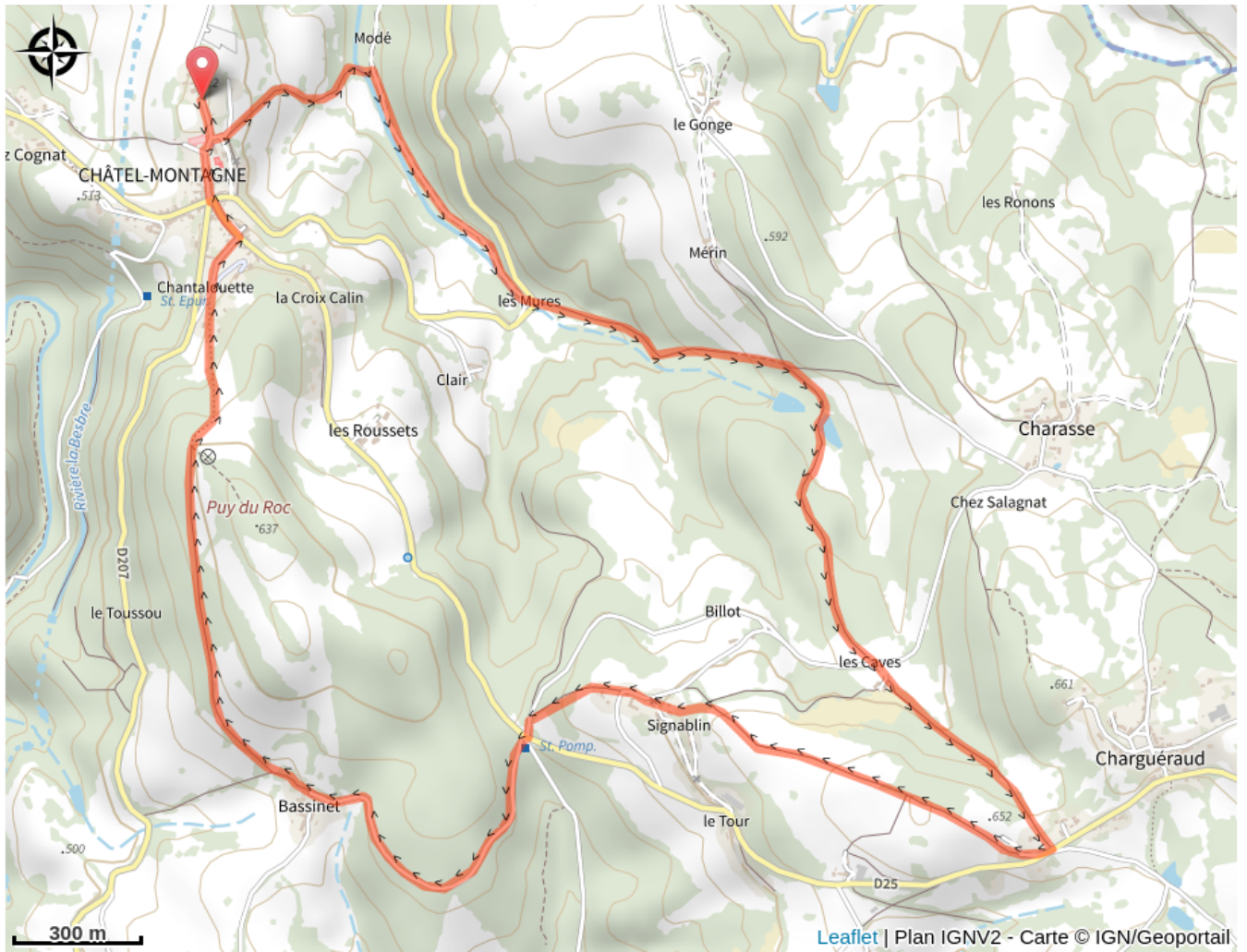
Praticable : toute l'année.

Téléphone : [04 70 59 37 89](tel:0470593789)

Mél : chatel-montagne@vichydestinations.fr

Chaîne Vimeo : <https://vimeo.com/694439374/b04f8dc2bf>

Sur votre chemin...



Toutes les infos pratiques

 **A la campagne**

 **En plein air**

 **Label VTT - FFC**

 **Recommandations**

ACCEPTES

Infos complémentaires

Parcours autour du village.

Comment venir ?

Accès routier

Au départ de la place de l'Église de Châtel-Montagne.

Parking conseillé

15 place Alphonse Corre

Source

Vichy Destinations

<http://www.vichymonamour.fr>