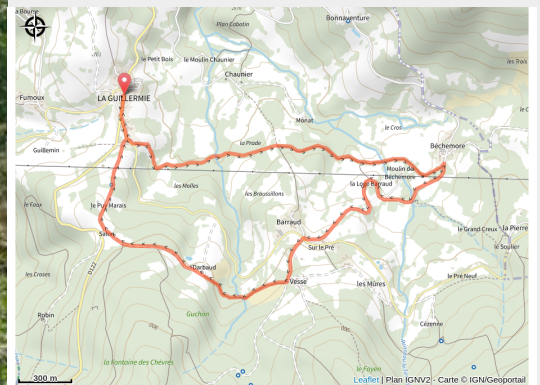


N°85 - Vesse - Espace VTT-FFC Vichy Montagne

Allier - La Guillermie



VTT à la Guillermie (© Vichy Destinations)



Circuit spécial débutant pour découvrir les Bois Noirs entourant le village de La Guillermie.

Au départ de la Guillermie, village culminant à plus de 1000 mètres d'altitude, ce joli circuit familial dans le bois du Four vous fera découvrir les alentours du village. Ne manquez pas de faire une courte pause au moulin de Bechemore, gardien des traditions du passé.

Infos pratiques

Pratique : VTT

Durée : 1 h 30

Longueur : 6.1 km

Dénivelé positif : 192 m

Difficulté : Niveau vert - Facile

Type : Boucle

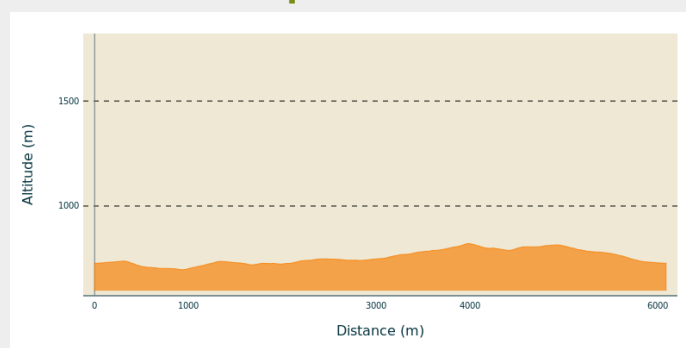
Itinéraire

Départ : La Guillermie

Balisage : Itinéraire VTT Sports cyclistes

Communes : 1. La Guillermie

Profil altimétrique



Altitude min 697 m Altitude max 821 m

Balisage vert

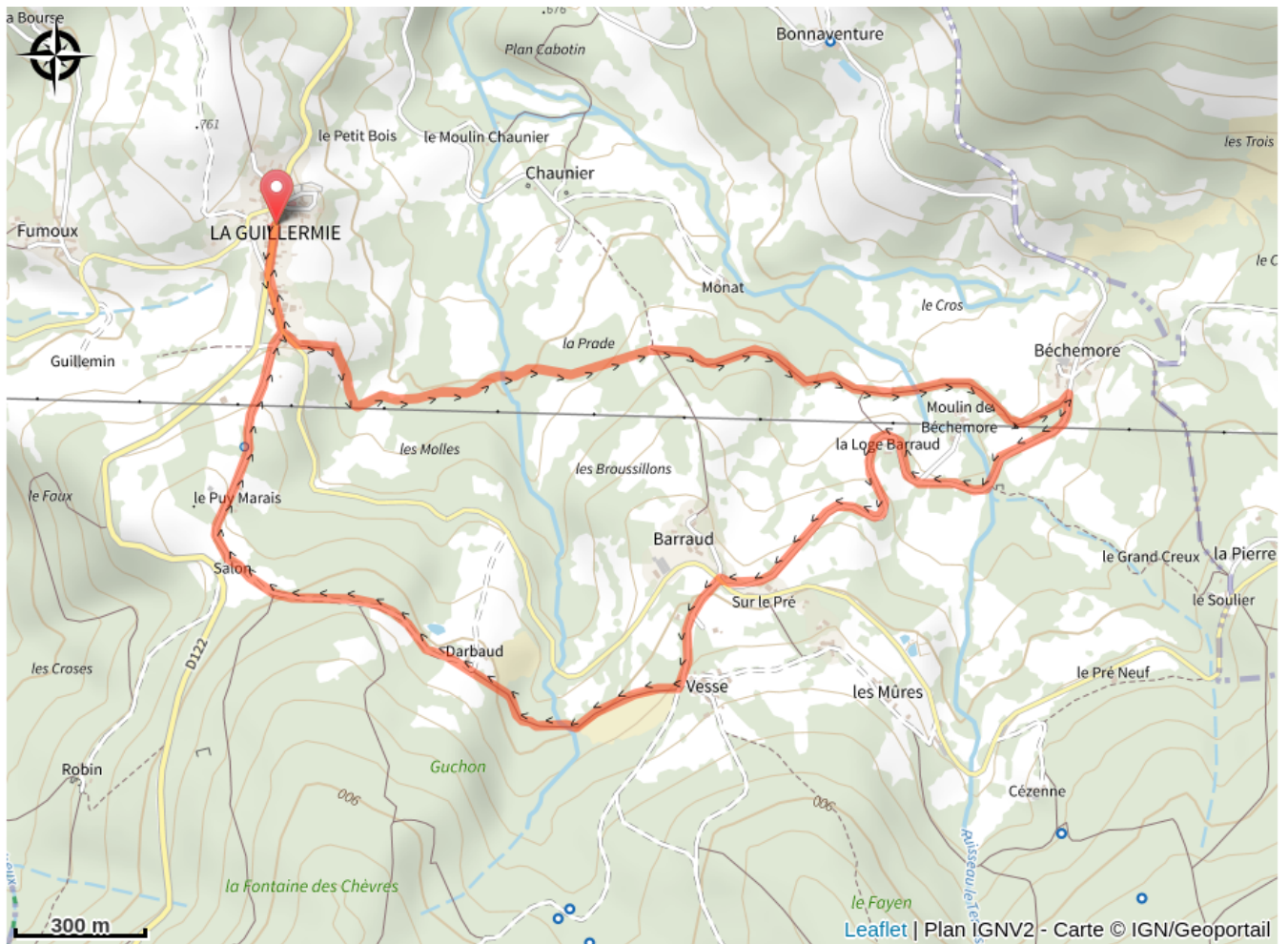
Praticable : toute l'année.

Téléphone : [04 70 59 37 89](tel:0470593789)

Mél : chatel-montagne@vichydestinations.fr

Chaîne Vimeo : <https://vimeo.com/694439374/b04f8dc2bf>

Sur votre chemin...



Toutes les infos pratiques

 **A la campagne**

 **En plein air**

 **Inscrit au PDIPR**

 **Label VTT - FFC**

 **Recommandations**

ACCEPTES

Infos complémentaires

Ravitaillement en eau possible aux bourgs de La Guillermie.

Comment venir ?

Accès routier

Départ du bourg de La Guillermie.

Parking conseillé

Route de Ferrières sur Sichon

Source

Vichy Destinations

<http://www.vichymonamour.fr>