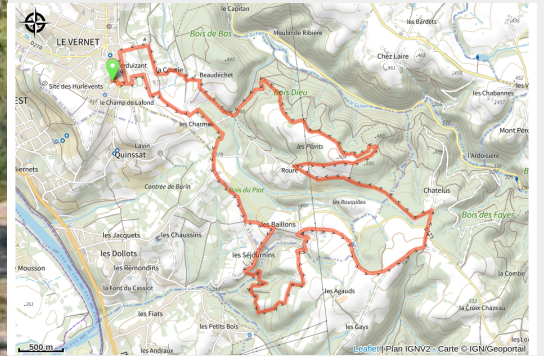


# N°81 - Les Contreforts - Espace VTT-FFC Vichy Montagne

Allier - Le Vernet



VTT au Vernet (© Vichy Destinations)



*Au départ du site des Hurlevents sur le plateau du Vernet, partez à la découverte de paysages merveilleux.*

Au départ du site des Hurlevents sur le plateau du Vernet, cet itinéraire sauvage vous offrira de superbes panoramas sur les hauteurs d'Abrest et de Saint-Yorre avant de vous plonger dans le Bois Dieu longeant les méandres de la rivière Sichon.

## Infos pratiques

Pratique : VTT

Durée : 2 h

Longueur : 16.9 km

Dénivelé positif : 513 m

Difficulté : Niveau bleu - Modéré

Type : Boucle

# Itinéraire

**Départ** : Le Vernet

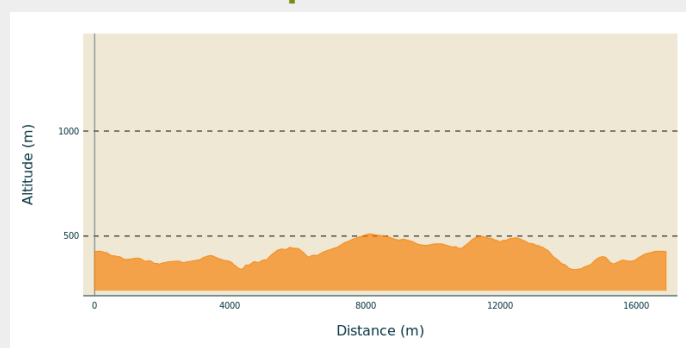
**Balisage** : Itinéraire VTT Sports cyclistes

**Communes** : 1. Le Vernet

2. Abrest

3. Busset

## Profil altimétrique



Altitude min 340 m Altitude max 510 m

Balisage bleu

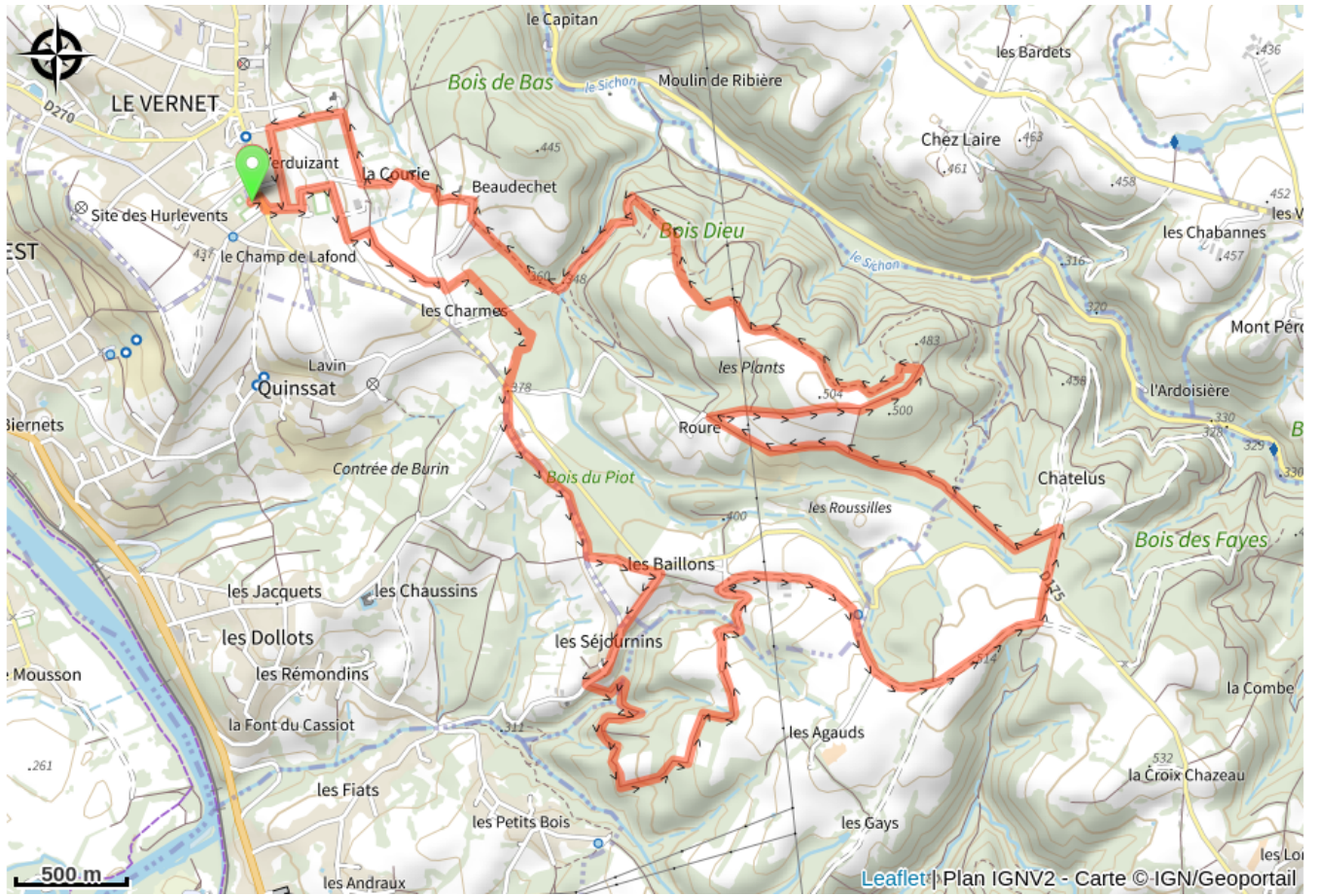
**Praticable** : toute l'année.

**Téléphone** : [04 70 59 37 89](tel:0470593789)

**Mél** : [chatel-montagne@vichydestinations.fr](mailto:chatel-montagne@vichydestinations.fr)

**Chaîne Vimeo** : <https://vimeo.com/694439374/b04f8dc2bf>

# Sur votre chemin...



# Toutes les infos pratiques

**i A la campagne**

**i En plein air**

**i Inscrit au PDIPR**

**i Label VTT - FFC**

**⚠ Recommandations**

Chien tenus en laisse sur l'Espace naturel sensible

**Infos complémentaires**

Attention : Ravitaillement en eau impossible sur le parcours.

**Comment venir ?**

Accès routier

Au départ du site des Hurlevents. Parking à proximité

Parking conseillé

Rue du Vieux Four

**Source**

Vichy Destinations

<http://www.vichymonamour.fr>