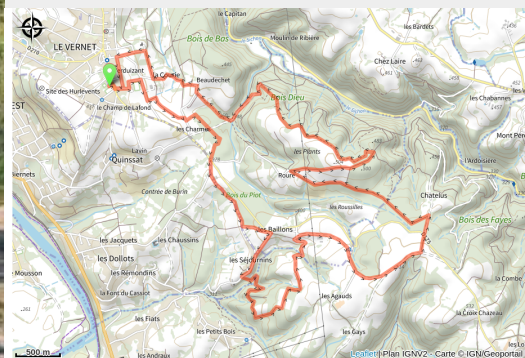


Circuit n°81 VTT - Les Contreforts

Allier - Le Vernet



VTT au Vernet (© Vichy Destinations)



Au départ du site des Hurlevents sur le plateau du Vernet, partez à la découverte de paysages merveilleux.

Au départ du site des Hurlevents sur le plateau du Vernet, cet itinéraire sauvage vous offrira de superbes panoramas sur les hauteurs d'Abrest et de Saint-Yorre avant de vous plonger dans le Bois Dieu longeant les méandres de la rivière Sichon.

Infos pratiques

Pratique : VTT

Durée : 2 h

Longueur : 16.9 km

Dénivelé positif : 513 m

Difficulté : Niveau bleu - Modéré

Type : Boucle

Itinéraire

Départ : Le Vernet

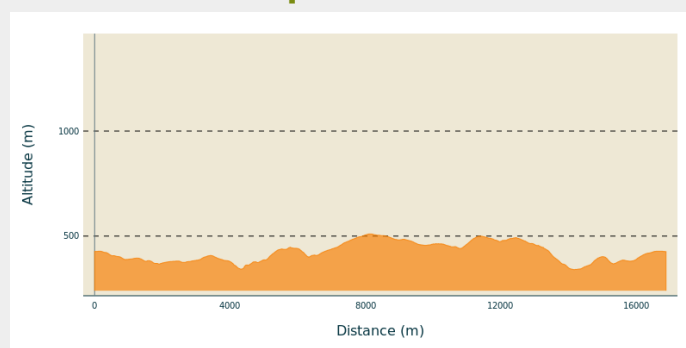
Balisage : Itinéraire VTT Sports cyclistes

Communes : 1. Le Vernet

2. Abrest

3. Busset

Profil altimétrique



Altitude min 340 m Altitude max 510 m

Balisage bleu

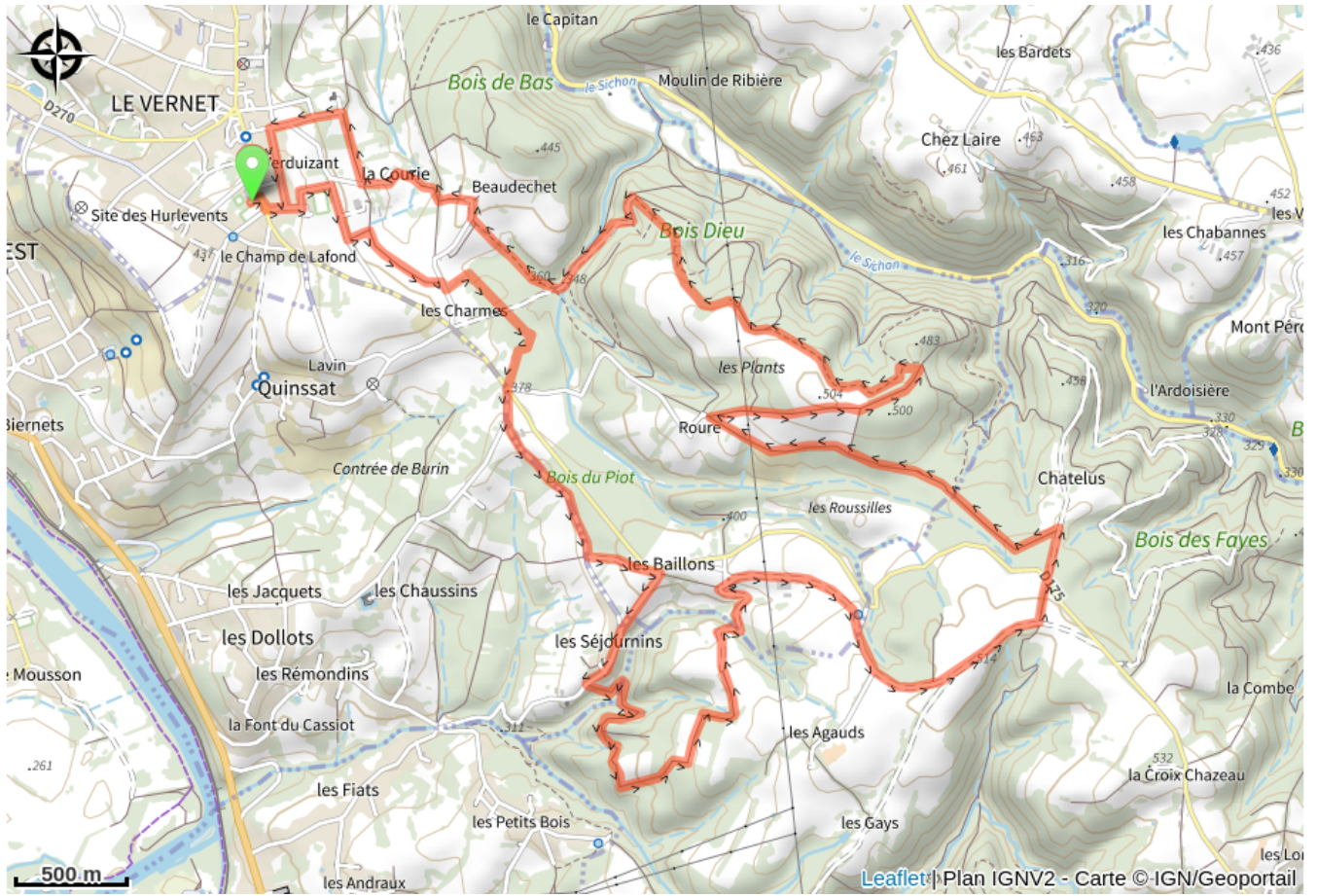
Praticable : toute l'année.

Téléphone : [04 70 59 37 89](tel:0470593789)

Mél : chatel-montagne@vichydestinations.fr

Chaîne Vimeo : <https://vimeo.com/694439374/b04f8dc2bf>

Sur votre chemin...



Toutes les infos pratiques

i A la campagne

i En plein air

i Inscrit au PDIPR

i Label VTT - FFC

⚠ Recommandations

Chien tenus en laisse sur l'Espace naturel sensible

Infos complémentaires

Attention : Ravitaillement en eau impossible sur le parcours.

Comment venir ?

Accès routier

Au départ du site des Hurlevents. Parking à proximité

Parking conseillé

Rue du Vieux Four

Source

Vichy Destinations

<http://www.vichymonamour.fr>