Circuit VTT 125 - Les Monts vus des Courtines

Région Auvergne-Rhône-Alpes



Vue sur Duerne (Destination Monts du Lyonnais)

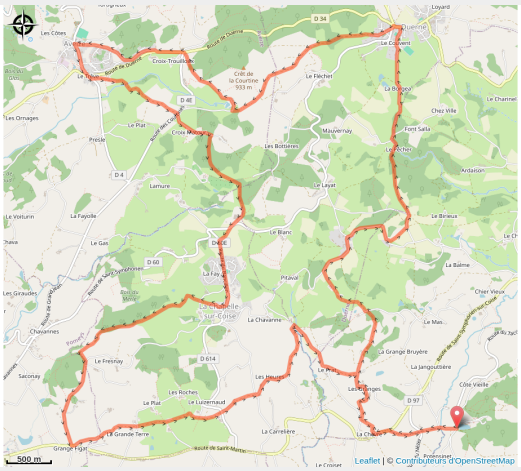

Ce circuit au départ de Saint-Martin-en-Haut vous emmènera à la découverte des curiosités naturelles du territoire. Première étape : Duerne et la Roche Samson...

Cette pierre en équilibre située au lieu-dit Le Pêcher aurait, selon la légende, été lancée du Mont Pilat par Samson. Continuez en direction du crêt des Courtines, point culminant de la commune d'Aveize, d'où vous apprécierez la vue sur les Alpes, le Pilat et les Monts du Forez. Traversez La Chapelle-sur-Coise dont le bourg est dominé par le Bois des Roches où se situe un ensemble de pierres qui reste une énigme...

Infos pratiques

Pratique : VTT

Durée : 1 h 30

Longueur : 26.7 km

Dénivelé positif : 694 m

Difficulté : Niveau rouge - Difficile

Type : Boucle

Itinéraire

Départ : Saint-Martin-en-Haut
Balisage : Itinéraire VTT
Communes : 1. Saint-Martin-en-Haut
2. Larajasse
3. Duerne
4. Aveize
5. La Chapelle-sur-Coise
6. Pomeys

Profil altimétrique

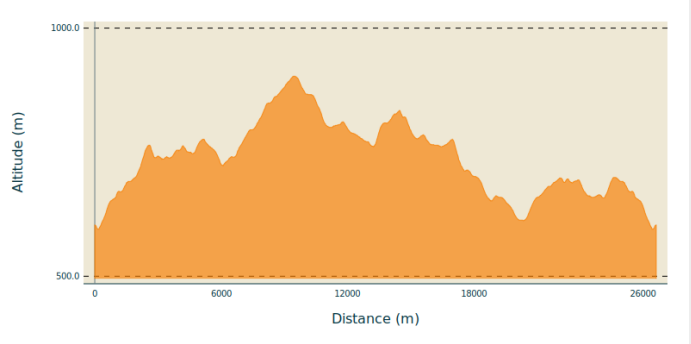

Altitude min 595 m Altitude max 903 m

Balise VTT FFC + n°125 en rouge. Balisage en cours de suivi, merci de votre compréhension.

Praticable : toute l'année, tous les jours.

Histoire, culture et patrimoine
Ce site fut également le théâtre de nombreux parachutages pour les résistants de la région pendant les années sombres de la guerre.

Site web (URL) : http://www.montsdulyonnaistourisme.fr
Page facebook : https://www.facebook.com/montsdulyonnaistourisme/?locale=fr_FR
Téléphone : 04 82 90 10 85
Mél : contact@montsdulyonnaistourisme.fr
Instagram : https://www.instagram.com/montsdulyonnaistourisme/

Sur votre route...

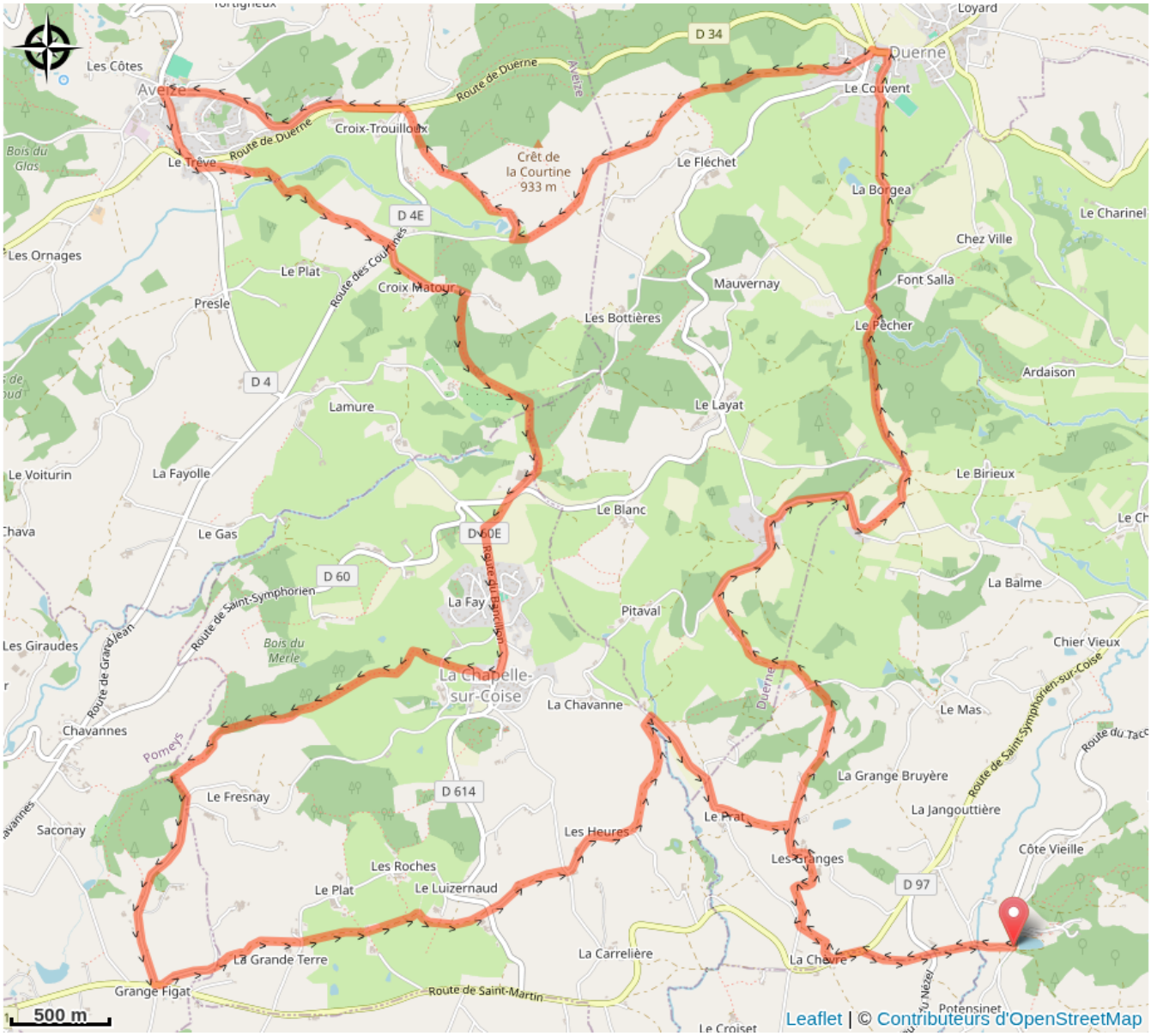

Toutes les informations pratiques

A la campagne

Déconseillé par mauvais temps

En plein air

Label VTT - FFC

Vue panoramique

Recommandations

Les animaux doivent être tenus en laisse.

Infos complémentaires
Adaptez votre équipement et le choix du circuit en fonction de votre niveau et de la météo. Ne quittez pas les sentiers.

Comment venir ?

Accès routier

TCL : ligne C202 (Lyon Gorge de Loup - Chazelles sur Lyon).

Parking conseillé

Le Kaiser

Source