Circuit Gravel 223 bis - Le Grand Tour

Rhône



Table d'orientation de Montagny (Destination Monts du Lyonnais)

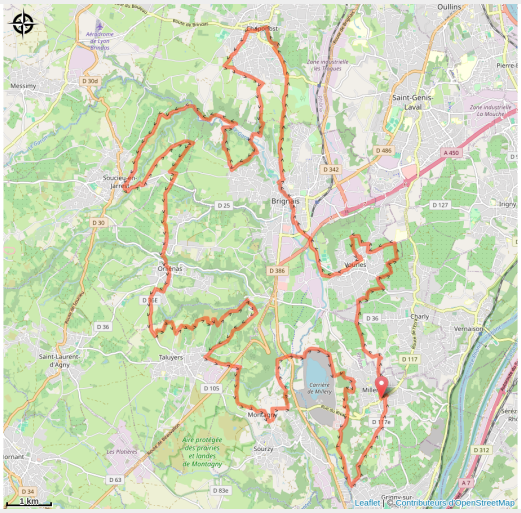

Créer, pour les plus sportif, ce circuit vous emmène faire le tour de la Communauté de communes de la Vallée du Garon, en débordant un peu chez nos voisins sur Orliénas et Taluyers. Il passe par les points de départ de chacune des communes.

A vous la diversité des paysages de vignes, de vergers, de landes et de forêt ! Vous croiserez également un vestige de l'Aqueduc romain du Gier et traverserez le Vieux Bourg de Montagny. Points techniques sur le parcours : une seule difficulté en haut de la descente des Lapins où il est préférable de mettre pied à terre.

Infos pratiques

Pratique : Gravel

Durée : 2 h 30

Longueur : 52.3 km

Dénivelé positif : 964 m

Difficulté : Niveau rouge - Difficile

Type : Boucle

Itinéraire

Départ : Millery
Balisage : Itinéraire gravel bike
Communes : 1. Millery
2. Charly
3. Vourles
4. Saint-Genis-Laval
5. Brignais
6. Chaponost
7. Soucieu-en-Jarrest
8. Orliénas
9. Taluyers
10. Montagny
11. Grigny

Profil altimétrique

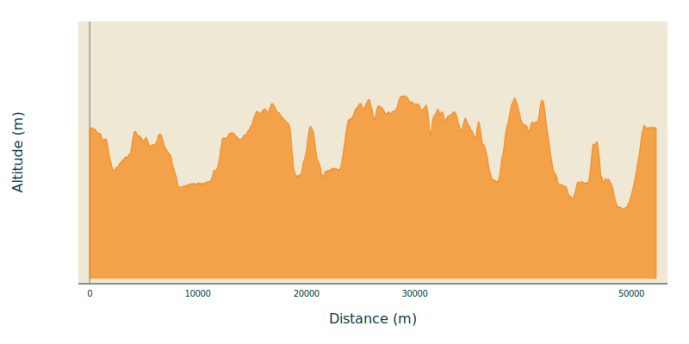

Altitude min 168 m Altitude max 331 m

Cet itinéraire n'est pas balisé

Praticable : toute l'année tous les jours.

Site web (URL) : http://www.montsdulyonnaistourisme.fr
Page facebook : https://www.facebook.com/montsdulyonnaistourisme/?locale=fr_FR
Téléphone : 04 82 90 10 85
Mél : contact@montsdulyonnaistourisme.fr
Instagram : https://www.instagram.com/montsdulyonnaistourisme/

Sur votre route...

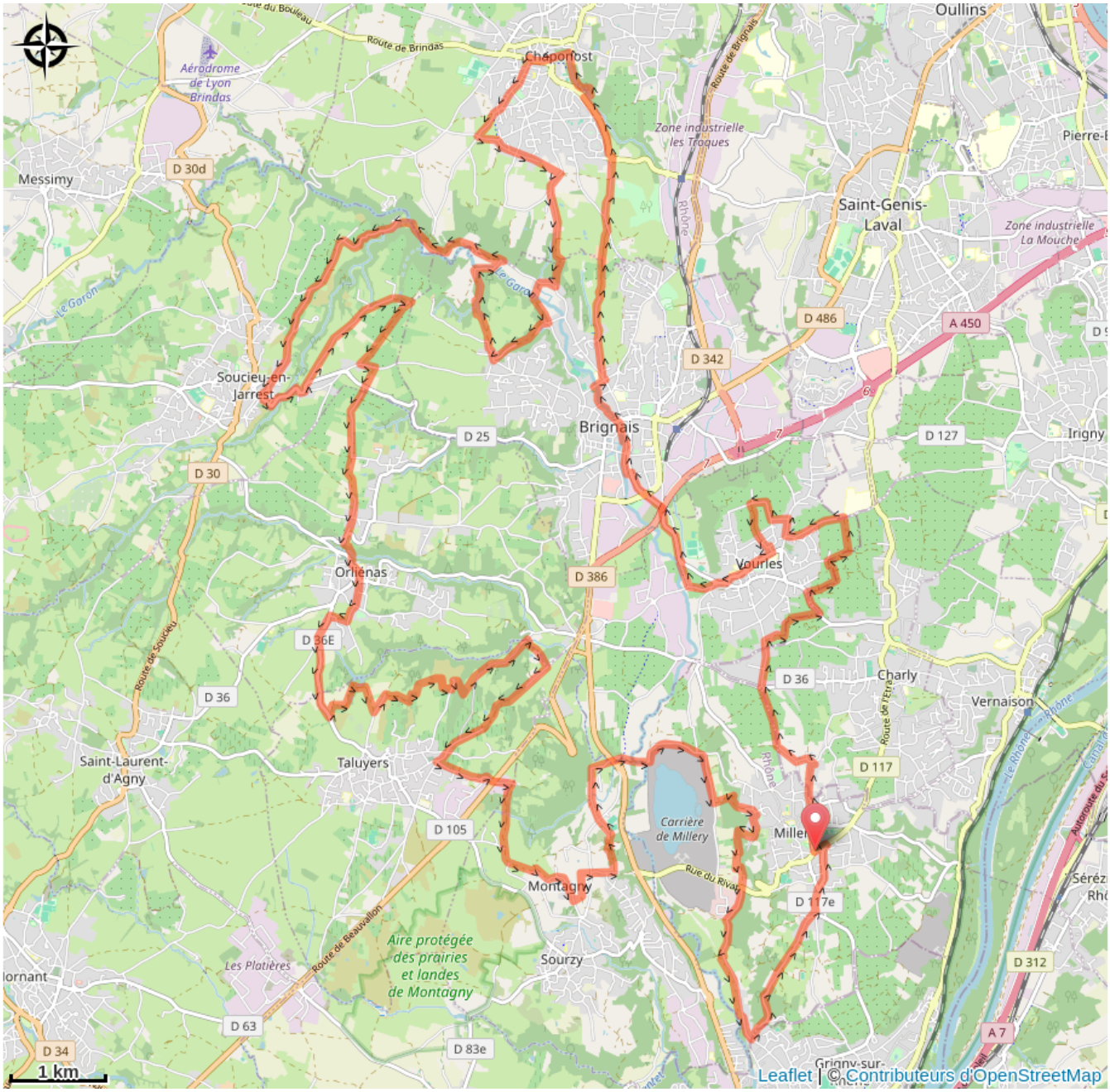

Toutes les informations pratiques

A la campagne

Déconseillé par mauvais temps

En plein air

Vue sur le vignoble

Recommandations

Les animaux de compagnie ne sont pas acceptés.

Infos complémentaires
Adaptez votre équipement et le choix du circuit en fonction de votre niveau et de la météo. Ne quittez pas les sentiers.
Pompe pour regonfler les pneus de votre vélo en libre service :
- A Millery : devant l'Espace Rencontre/Ecole du Sentier, avenue Jacques Nemos
- A Vourles : sur le parvis de l'Hôtel de Ville, rue Bertrange Imeldange
- A Brignais : sur le parvis de l'Hôtel de Ville, rue de Janicu
- A Chaponost : place du 8 mai 1945, en contrebas de la médiathèque
- A Montagny : place Sourzy

Comment venir ?

Accès routier

TCL : ligne 165 (Oullins - Millery), arrêt "Millery Ninon Vallin".

Source