Étape 3 - Tour VTT du Pays Roannais - Chérier > Saint-Martin-d'Estréaux

Loire

Tour du Pays Roannais (Romain Gouttefangeas)

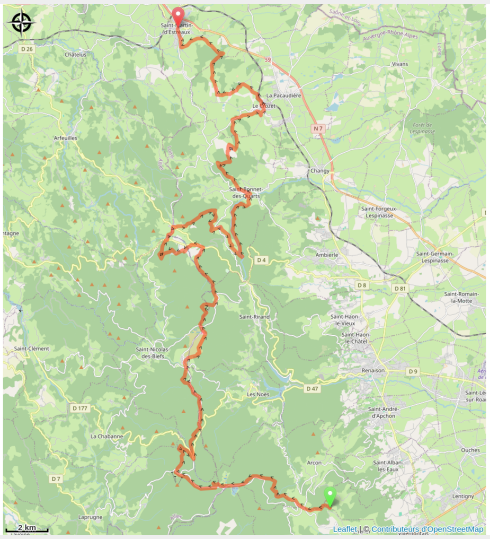

Ligne de crête entre Loire et Allier à plus de 1 000 m d'altitude, forêts et tourbières du plateau de la Verrerie, puis descente vers le Village de Caractère du Crozet jusqu'à Saint-Martin-d'Estréaux, sur la mythique Nationale 7.

Depuis Chérier et son panorama exceptionnel sur la plaine roannaise, cette troisième étape prend de la hauteur. Le parcours grimpe d'abord jusqu'au Gué de la Chaux, passage emblématique niché dans un cadre naturel sauvage et préservé, avant de continuer son ascension vers la Loge des Gardes. Là, on bascule dans le département de l'Allier : cet ancien poste forestier, aujourd'hui site de pleine

Infos pratiques

Pratique : VTT

Durée : 5 h 30

Longueur : 58.7 km

Dénivelé positif : 1287 m

Difficulté : Niveau noir - Très difficile

Type : Traversée

nature, ouvre sur des paysages de crêtes sauvages et de panoramas fantastiques. Le tracé suit ensuite la ligne de crêtes entre Loire et Allier, à plus de 1 000 mètres d'altitude, à travers le plateau de la Verrerie. Véritable paradis pour de nombreuses espèces, entouré de landes montagnardes, ce site offre des vues qui s'étendent jusqu'aux Alpes et à l'Auvergne par temps clair. La descente se fait ensuite progressivement à travers la zone humide des Biefs, entre Allier et Loire, pour une immersion en pleine nature. L'étape se termine dans le "Village de Caractère en Loire" du Crozet, également labellisé "Petites cités de Caractère", où le calme et les traces du passé invitent à ralentir le rythme. Direction enfin Saint-Martin-d'Estréaux, village qui surplombe la célèbre Nationale 7, pour le dîner et la nuitée avant la dernière ligne droite du tour.

Itinéraire

Départ : Cherier
Balisage : Itinéraire VTT
Communes : 1. Cherier
2. Villemontais
3. Arcon
4. Laprugne
5. Saint-Nicolas-des-Biefs
6. Les Noës
7. Saint-Rirand
8. Saint-Bonnet-des-Quarts
9. Arfeuilles
10. Le Crozet
11. Saint-Martin-d'Estréaux

Profil altimétrique

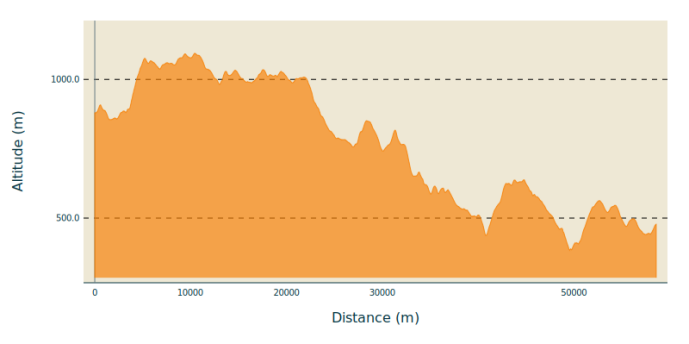

Altitude min 385 m Altitude max 1094 m

Cet itinéraire n'est pas balisé

Praticable : toute l'année tous les jours.

Téléphone : 04 77 71 51 77
Mél : info@roannais-tourisme.com

Sur votre route...

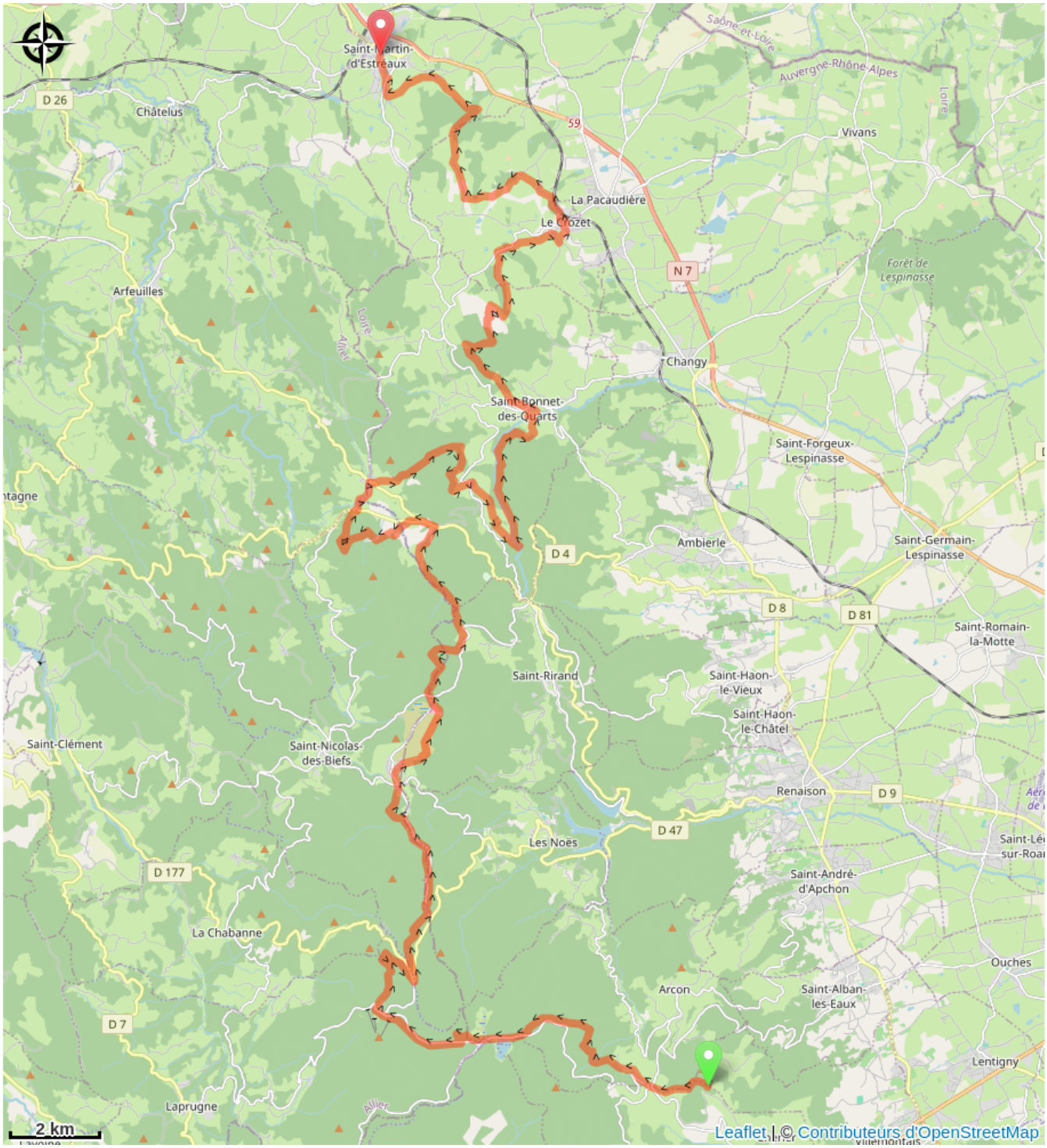

Toutes les informations pratiques

En plein air

Label VTT - FFC

Recommandations

Les animaux de compagnie ne sont pas acceptés.

Comment venir ?

Parking conseillé

1 Rue du Haut des Moulins

Source

Roannais Tourisme

https://roannais-tourisme.com/