Étape 2 - Tour VTT du Pays Roannais - Parigny > Chérier

Loire

Tour du Pays Roannais (Romain Gouttefangeas)

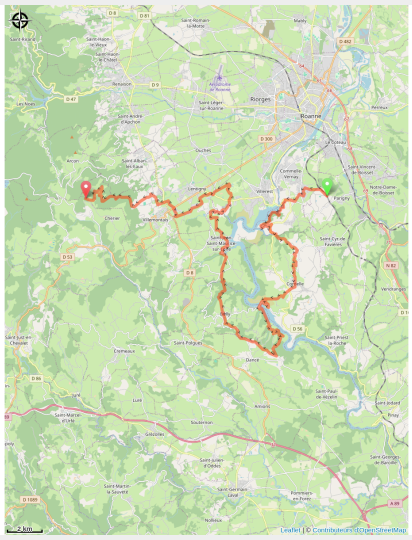

Étape de montagne entre lac de Villerest, Villages de Caractère et vignoble de la Côte Roannaise. Traversée de la Loire, panorama classé au Pêt d'Âne, escale patrimoine à Saint-Jean-Saint-Maurice, avant l'ascension vers les Monts de la Madeleine.

Deuxième journée, deuxième ambiance : cette étape de moyenne montagne enchaîne les paysages emblématiques du Roannais. Au départ de Parigny, rejoignez les abords du lac de Villerest, formé par la retenue du barrage sur la Loire, avant une incursion dans le bourg médiéval du même nom. Direction ensuite Cordelle, village perché labellisé "Village Sport et Nature", qui offre des points de vue spectaculaires sur le lac et la vallée. Le tracé

Infos pratiques

Pratique : VTT

Durée : 5 h

Longueur : 51.5 km

Dénivelé positif : 1571 m

Difficulté : Niveau noir - Très difficile

Type : Traversée

rejoint ensuite les gorges de la Loire et traverse le plus long fleuve de France pour atteindre Bully et son port de plaisance, niché entre collines douces et chemins forestiers. Un peu plus loin, le site naturel du Pêt d'Âne, plus grand méandre de la Loire, offre un panorama qui lui a valu deux étoiles au Guide Michelin. L'étape se poursuit vers Saint-Jean-Saint-Maurice-sur-Loire, "Village de Caractère en Loire" perché au-dessus du fleuve, où ruelles pavées et artisans d'art invitent à une pause patrimoine bien méritée. Après une reprise de forces du côté de Villerest, le parcours attaque les coteaux viticoles de la Côte Roannaise puis grimpe dans les Monts de la Madeleine jusqu'à Chérier, où un gîte convivial propose cuisine traditionnelle et nuitée pour récupérer avant la suite.

Itinéraire

Départ : Parigny
Balisage : Itinéraire VTT
Communes : 1. Parigny
2. Commelle-Vernay
3. Cordelle
4. Bully
5. Vézelin-sur-Loire
6. Saint-Jean-Saint-Maurice-sur-Loire
7. Lentigny
8. Villerest
9. Villemontais
10. Saint-Alban-les-Eaux
11. Cherier

Profil altimétrique

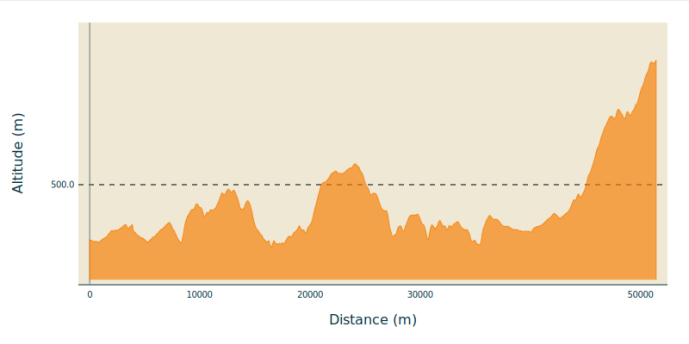

Altitude min 312 m Altitude max 876 m

Cet itinéraire n'est pas balisé

Praticable : toute l'année tous les jours.

Téléphone : 04 77 71 51 77
Mél : info@roannais-tourisme.com

Sur votre route...

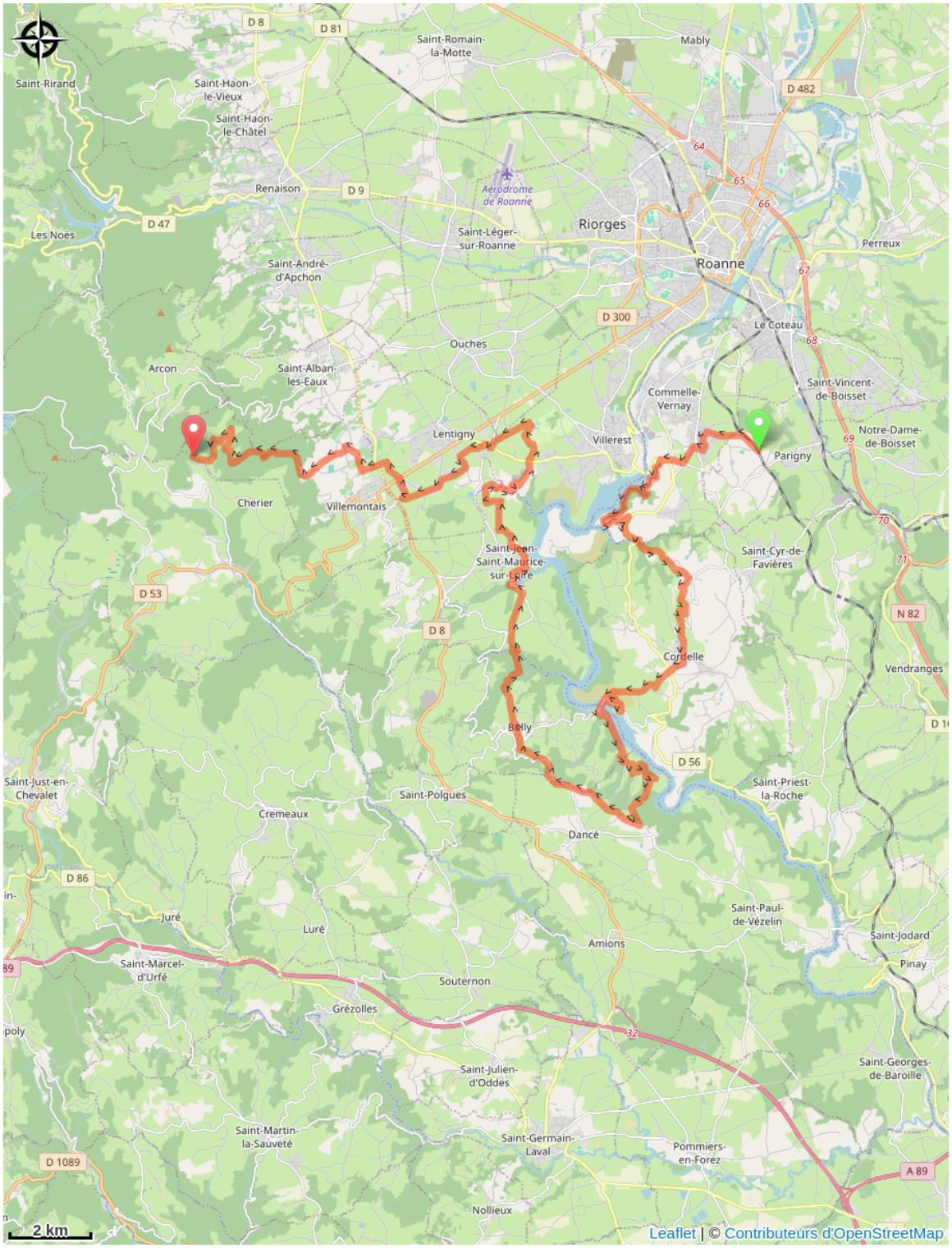

Toutes les informations pratiques

En plein air

Label VTT - FFC

Comment venir ?

Parking conseillé

1 Place de la mairie

Source

Roannais Tourisme

https://roannais-tourisme.com/