# Boucle Bleu Vert Vapeur en 2 jours à VAE

Ardèche

Sur la Dolce Via (©A.Renaud-goud-ADT07)

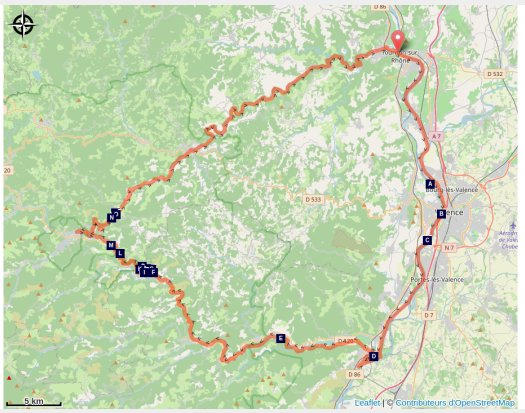


## Un week-end unique qui vous emmène voguer sur le Rhône sur 37km, pédaler sur la Dolce Via sur 70km et embarquer pour un voyage dans le temps et des paysages à couper le souffle à bord d'un train vapeur à flanc de falaise sur 28km...

Jour 1 : Tournon-sur-Rhône - Le Cheylard
Distance en vélo : 48 km Embarquez avec vos vélos pour une croisière le long du Rhône à bord du catamaran des Canotiers du Rhône. Départ pour une navigation de 3h15 qui vous fait découvrir ce fleuve majestueux et vivre notamment le passage de deux grandes écluses, Beauchastel et Bourg-lès-Valence. A bord, vous avez la possibilité de prendre votre petit-déjeuner en contemplant les paysages qui

### Infos pratiques

Pratique : VTTAE

Durée : 2 jours

Longueur : 135.0 km

Dénivelé positif : 1744 m

Difficulté : Niveau bleu - Modéré

Type : Boucle

Thèmes : Voyage à vélo

Accessibilité : Adapté aux poussettes tout terrain

défilent sous vos yeux. Arrivés à La Voulte-sur-Rhône, vous accostez avec vos vélos pour partir pédaler sur la Dolce Via, voie douce familiale qui serpente au fil de l'eau au cœur de la vallée de l'Eyrieux. Vous roulez jusqu'au Cheylard, votre étape pour la nuit. Réservation croisière obligatoire https://www.canotiersboatnbike.com/toursclassiques/ Attention les remorques vélo et les vélos cargos ne peuvent pas être pris en charge dans le bateau. Jour 2 : Le Cheylard - Tournon-sur-Rhône Distance en vélo : 20 km Vous reprenez la route et laissez derrière vous la vallée de l’Eyrieux pour prendre un peu de hauteur et arpenter les nombreux ouvrages d’arts (ponts, viaducs) le long de l’itinéraire. Les points de vue sur le lac des Collanges et les paysages des Boutières et des Monts d’Ardèche, avec le Mont Gerbier de Jonc en toile de fond, vous émerveilleront. Vous rejoignez Lamastre, pour embarquer avec vos vélos à bord du Mastrou, mythique train vapeur pour un voyage dans le temps. La voie ferrée, taillée à flanc de falaise, offre un spectacle sur les Gorges du Doux exceptionnel et possible uniquement en train ! Arrivés à la gare de Tournon Saint-Jean, vous renfourchez votre vélo pour parcourir les quelques kilomètres par un itinéraire de liaison qui vous séparent de la ville de Tournon, votre point de départ et point final de ce beau voyage. Possibilité sans voiture : par la Ligne interurbaine E3 vers Annonay, depuis la Gare TGV de Valence Ville

# Itinéraire

**Départ** : Tournon-sur-Rhône
**Balisage** : Itinéraire de VTT à Assistance Électrique
**Communes** : 1. Tournon-sur-Rhône
2. Tain-l'Hermitage
3. La Roche-de-Glun
4. Mauves
5. Châteauneuf-sur-Isère
6. Bourg-lès-Valence
7. Guilherand-Granges
8. Valence
9. Soyons
10. Portes-lès-Valence
11. Charmes-sur-Rhône
12. Saint-Georges-les-Bains
13. Beauchastel
14. La Voulte-sur-Rhône
15. Étoile-sur-Rhône
16. Livron-sur-Drôme
17. Saint-Laurent-du-Pape
18. Saint-Fortunat-sur-Eyrieux
19. Saint-Vincent-de-Durfort
20. Les Ollières-sur-Eyrieux
21. Saint-Michel-de-Chabrillanoux
22. Saint-Sauveur-de-Montagut
23. Saint-Maurice-en-Chalencon
24. Gluiras
25. Chalencon
26. Belsentes
27. Saint-Cierge-sous-le-Cheylard
28. Le Cheylard
29. Saint-Prix
30. Désaignes
31. Lamastre
32. Le Crestet
33. Arlebosc
34. Boucieu-le-Roi
35. Saint-Barthélemy-le-Plain
36. Saint-Jean-de-Muzols

## Profil altimétrique

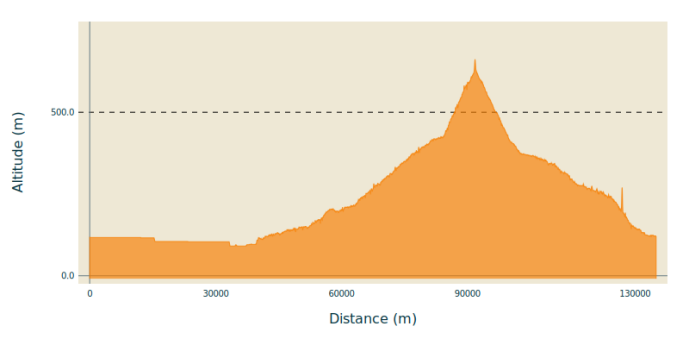


Altitude min 91 m  Altitude max 662 m

signalétique Dolce Via et ViaRhôna.

**Site web (URL) :** https://www.canotiersboatnbike.com/toursclassiques/
**Téléphone :** 06 44 30 79 76
**Mél :** info@canotiersboatnbike.com

# Sur votre route...

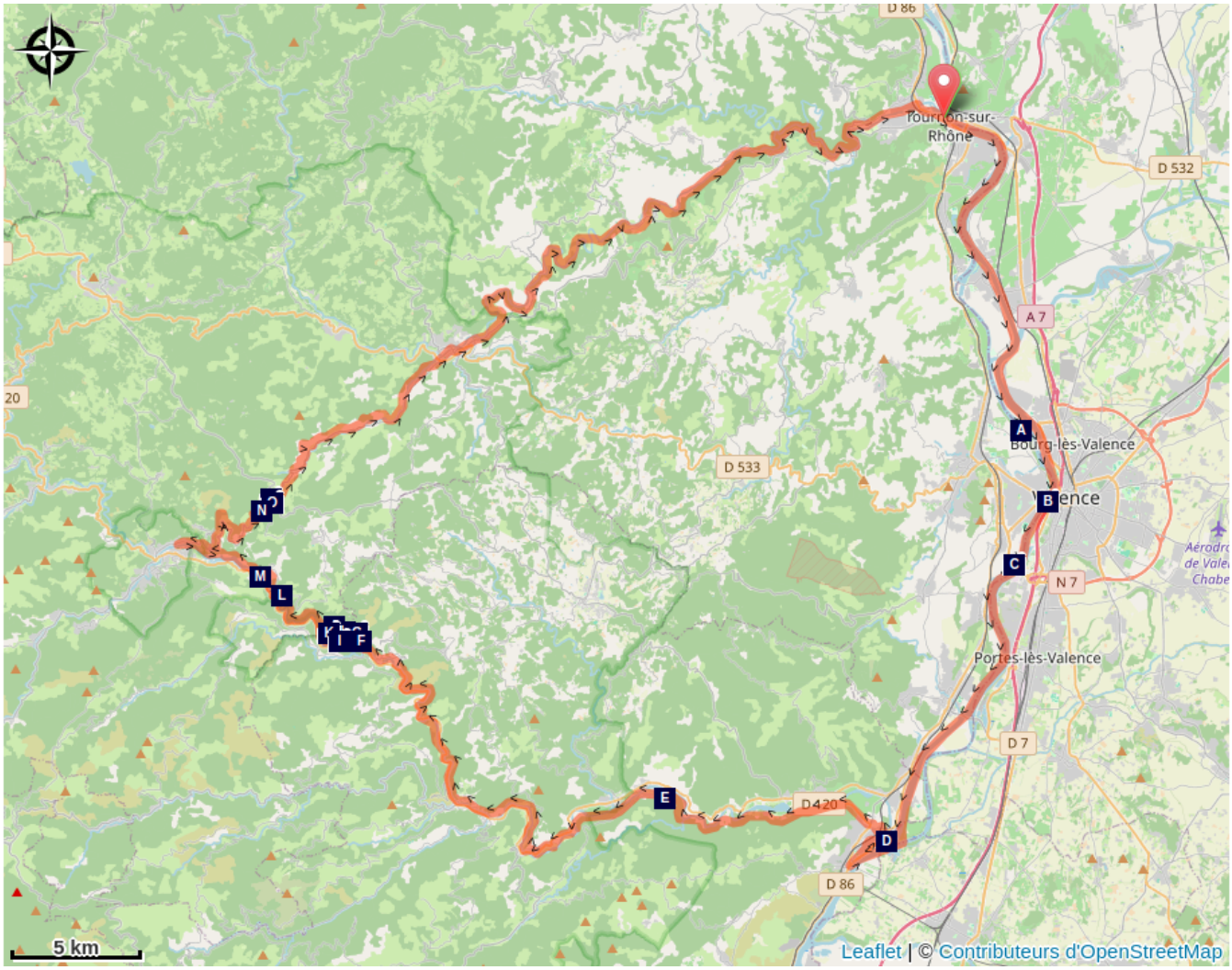


Le Rhône (A)
Le Pont des Lônes (C)

Natura 2000 Vallée de l'Eyrieux et ses affluents (E)
Village perché (G)

Dolce via (I)
Terrasses (K)

Natura 2000 Vallée de l'Eyrieux et ses affluents (M)

Guilherand-Granges (B)
Natura 2000 Vallée de l'Eyrieux et ses affluents (D)
Natura 2000 Vallée de l'Eyrieux et ses affluents (F)
Natura 2000 Vallée de l'Eyrieux et ses affluents (H)
Point de vue (J)
Natura 2000 Vallée de l'Eyrieux et ses affluents (L)
Natura 2000 Vallée de l'Eyrieux et ses affluents (N)

# Toutes les informations pratiques

### En plein air

### Vue montagne

### Vue sur fleuve ou rivière

### Recommandations

Les animaux de compagnie ne sont pas acceptés.

Refuse les animaux de compagnie

**Infos complémentaires**
aide à l'embarquement des personnes et des vélos pour la croisière

### Comment venir ?

Parking conseillé

promenade, Léon Perrier

### Accessibilité

Adapté aux poussettes tout terrain

### Source

Agence de Développement Touristique de l'Ardèche

https://www.ardeche-guide.com/

# Sur votre route...

## Le Rhône (A)

**Le Rhône** naturel se caractérisait par un cours instable, divaguant en de multiples bras. Les Lônes sont les bras secondaires du fleuve, témoins du temps où il s'écoulait librement. Que de crues, de débordements dévastateurs ! Vous trouverez rue de l'église à Soyons, la marque de la crue de 1856, la crue de référence !

Aujourd'hui fixé et assagi, le fleuve reste trop souvent absent de ses bras secondaires et les lônes, sauf cas particulier d'alimentation par la nappe souterraine évoluent progressivement vers un milieu terrestre banalisé. C'est donc à l'homme que revient la tâche d'entretenir ces milieux pour préserver leur grande valeur écologique. Dans cet espace merveilleux, prenez garde à ne pas déranger les castors, les cistudes (charmantes petites grenouilles), les hérons cendrés et autres brochets.

Attribution : Rhone Crussol Tourisme

## Guilherand-Granges (B)

Granges a toujours été la tête de pont de Valence sur la rive droite du fleuve. Petite bourgade au débouché du pont ou du bac à traille, elle groupait des auberges, un couvent et des bâtiments de culture.

Le bac à traille répondait à la nécessité de relier la région vivaroise à Valence. Il permettait donc aux riverains, aux passants, aux commerçants ou encore aux militaires ou pèlerins de traverser le Rhône.

Il faut attendre le 17 aout 1832, date à laquelle le bac à traille fut remplacé par un pont suspendu, qui deviendra un pont en pierre vers 1900, pour que le quartier des Granges connaisse son premier développement. C'est après la seconde guerre mondiale, avec le développement de la circulation avec la Drôme, qu'il a véritablement explosé.

Attribution : Rhone Crussol Tourisme

## Le Pont des Lônes (C)

**Le pont des lônes :** inauguré en 2004 et attendu depuis 30 ans, destiné à faciliter le contournement de Valence, il accueille environ 16000 véhicules par jour. Sa construction a nécessité 3 ans de travaux. Son nom, adopté sur concours, rappelle que les bras secondaires du vieux Rhône avant son endiguement, restent un repère emblématique du « Fleuve Roi ».

Il a fallu presque un siècle pour endiguer et canaliser le Rhône ! (1863 – 1961) pourtant, la Camargue et la ville d'Arles se souviennent des crus de 1994 et de 2003. En cas de fortes crues, certaines digues déversoirs permettent de canaliser les eaux dans des zones agricoles ou péri-urbaines afin d'éviter les inondations de secteurs plus peuplés. Vous apercevrez une de ces digues à proximité du pont des lônes.
De suerbes grafittis ornent les arches du pont. Amateurs de Street art, ne manquez pas ces chefs d'oeuvres !

(photos Lônes et Bords du rhône)
Attribution : Rhone Crussol Tourisme

## Natura 2000 Vallée de l'Eyrieux et ses affluents (D)

Natura 2000 est une politique Européenne de préservation de la biodiversité qui s'inscrit dans l'accompagnement du développement socio-économique et culturel du territoire concerné. Avec ses presque 30 000 sites reconnus au niveau européen, il est aujourd'hui le plus grand réseau de sites naturels au monde.
Le site que vous traversez est marqué par la présence d'une importante diversité, que ce soit dans les paysages, dans la géologie ou encore au travers des espèces de la faune ou de la flore qui y vivent. Ceci est lié à un territoire très diversifié : rivières, zones humides, forêts, milieux prairiaux, pelouses sèches, landes ou encore milieux alluviaux le compose; mais aussi à la diversité de l'exposition, des climats et de l'altitude (de 89 m d'altitude à plus de 1 300 m). Parmi les espèce emblématiques présentent sur ce site on peut évoquer le Sonneur à ventre jaune, La Loutre d'Europe, Le Lézard ocellé, l'Écrevisse à pattes blanches, le Ciste de Pouzolz, La Pie Grièche grise, La Drosera, Le Pic noir, etc.

## Natura 2000 Vallée de l'Eyrieux et ses affluents (E)

Natura 2000 est une politique Européenne de préservation de la biodiversité qui s'inscrit dans l'accompagnement du développement socio-économique et culturel du territoire concerné. Avec ses presque 30 000 sites reconnus au niveau européen, il est aujourd'hui le plus grand réseau de sites naturels au monde.
Le site que vous traversez est marqué par la présence d'une importante diversité, que ce soit dans les paysages, dans la géologie ou encore au travers des espèces de la faune ou de la flore qui y vivent. Ceci est lié à un territoire très diversifié : rivières, zones humides, forêts, milieux prairiaux, pelouses sèches, landes ou encore milieux alluviaux le compose; mais aussi à la diversité de l'exposition, des climats et de l'altitude (de 89 m d'altitude à plus de 1 300 m). Parmi les espèce emblématiques présentent sur ce site on peut évoquer le Sonneur à ventre jaune, La Loutre d'Europe, Le Lézard ocellé, l’Écrevisse à pattes blanches, le Ciste de Pouzolz, La Pie Grièche grise, La Drosera, Le Pic noir, etc.

## Natura 2000 Vallée de l'Eyrieux et ses affluents (F)

Natura 2000 est une politique Européenne de préservation de la biodiversité qui s'inscrit dans l'accompagnement du développement socio-économique et culturel du territoire concerné. Avec ses presque 30 000 sites reconnus au niveau européen, il est aujourd'hui le plus grand réseau de sites naturels au monde.
Le site que vous traversez est marqué par la présence d'une importante diversité, que ce soit dans les paysages, dans la géologie ou encore au travers des espèces de la faune ou de la flore qui y vivent. Ceci est lié à un territoire très diversifié : rivières, zones humides, forêts, milieux prairiaux, pelouses sèches, landes ou encore milieux alluviaux le compose; mais aussi à la diversité de l'exposition, des climats et de l'altitude (de 89 m d'altitude à plus de 1 300 m). Parmi les espèce emblématiques présentent sur ce site on peut évoquer le Sonneur à ventre jaune, La Loutre d'Europe, Le Lézard ocellé, l’Écrevisse à pattes blanches, le Ciste de Pouzolz, La Pie Grièche grise, La Drosera, Le Pic noir, etc.

## Village perché (G)

Le Hameau de Serre est encore aujourd'hui habité. Il occupe une position perchée sur les crêtes, dominant la vallée de l'Eyrieux. Le sens général du mot 'serre' désigne une montagne, une arrête allongée.

Attribution : ccve

## Natura 2000 Vallée de l'Eyrieux et ses affluents (H)

Natura 2000 est une politique Européenne de préservation de la biodiversité qui s'inscrit dans l'accompagnement du développement socio-économique et culturel du territoire concerné. Avec ses presque 30 000 sites reconnus au niveau européen, il est aujourd'hui le plus grand réseau de sites naturels au monde.
Le site que vous traversez est marqué par la présence d'une importante diversité, que ce soit dans les paysages, dans la géologie ou encore au travers des espèces de la faune ou de la flore qui y vivent. Ceci est lié à un territoire très diversifié : rivières, zones humides, forêts, milieux prairiaux, pelouses sèches, landes ou encore milieux alluviaux le compose; mais aussi à la diversité de l'exposition, des climats et de l'altitude (de 89 m d'altitude à plus de 1 300 m). Parmi les espèce emblématiques présentent sur ce site on peut évoquer le Sonneur à ventre jaune, La Loutre d'Europe, Le Lézard ocellé, l’Écrevisse à pattes blanches, le Ciste de Pouzolz, La Pie Grièche grise, La Drosera, Le Pic noir, etc.

## Dolce via (I)

En 1886, la Compagnie des Chemins de Fer Départementaux débute le projet ambitieux de créer une voie ferrée entre La Voulte-sur-Rhône et Le Cheylard. Les trains sont composés de voitures de voyageurs à compartiments, permettant aux habitants du Cheylard de rejoindre Valence en moins de trois heures. En 1968, l’exploitation de la ligne cesse, concurrencée par la route. Depuis 2018, l’ancienne voie ferrée est réhabilitée en “voie douce”.

Attribution : CCVE

## Point de vue (J)

Une boucle qui offre de splendides points de vue sur la vallée de l'Eyrieux, à la découverte des terrasses encore cultivées.

Attribution : CCVE

## Terrasses (K)

Vous pouvez apercevoir ces murs en pierre sèche nommés terrasses qui façonnent le paysage de nos vallées.  C’est le fruit d’un travail acharné de nos agriculteurs pour vivre sur ces pentes. Leur présence date du Xème siècle et ont connu leur apogée autour de 1860 lorsque la pression démographique a été la plus forte. Par la suite, les crises de la vigne (phylloxéra), de la culture du ver à soie (pébrine) et du châtaignier (encre) ont conduit à l’abandon progressif de versants entiers.

Attribution : ccve

## Natura 2000 Vallée de l'Eyrieux et ses affluents (L)

Natura 2000 est une politique Européenne de préservation de la biodiversité qui s'inscrit dans l'accompagnement du développement socio-économique et culturel du territoire concerné. Avec ses presque 30 000 sites reconnus au niveau européen, il est aujourd'hui le plus grand réseau de sites naturels au monde.
Le site que vous traversez est marqué par la présence d'une importante diversité, que ce soit dans les paysages, dans la géologie ou encore au travers des espèces de la faune ou de la flore qui y vivent. Ceci est lié à un territoire très diversifié : rivières, zones humides, forêts, milieux prairiaux, pelouses sèches, landes ou encore milieux alluviaux le compose; mais aussi à la diversité de l'exposition, des climats et de l'altitude (de 89 m d'altitude à plus de 1 300 m). Parmi les espèce emblématiques présentent sur ce site on peut évoquer le Sonneur à ventre jaune, La Loutre d'Europe, Le Lézard ocellé, l’Écrevisse à pattes blanches, le Ciste de Pouzolz, La Pie Grièche grise, La Drosera, Le Pic noir, etc.

## Natura 2000 Vallée de l'Eyrieux et ses affluents (M)

Natura 2000 est une politique Européenne de préservation de la biodiversité qui s'inscrit dans l'accompagnement du développement socio-économique et culturel du territoire concerné. Avec ses presque 30 000 sites reconnus au niveau européen, il est aujourd'hui le plus grand réseau de sites naturels au monde.
Le site que vous traversez est marqué par la présence d'une importante diversité, que ce soit dans les paysages, dans la géologie ou encore au travers des espèces de la faune ou de la flore qui y vivent. Ceci est lié à un territoire très diversifié : rivières, zones humides, forêts, milieux prairiaux, pelouses sèches, landes ou encore milieux alluviaux le compose; mais aussi à la diversité de l'exposition, des climats et de l'altitude (de 89 m d'altitude à plus de 1 300 m). Parmi les espèce emblématiques présentent sur ce site on peut évoquer le Sonneur à ventre jaune, La Loutre d'Europe, Le Lézard ocellé, l’Écrevisse à pattes blanches, le Ciste de Pouzolz, La Pie Grièche grise, La Drosera, Le Pic noir, etc.

## Natura 2000 Vallée de l'Eyrieux et ses affluents (N)

Natura 2000 est une politique Européenne de préservation de la biodiversité qui s'inscrit dans l'accompagnement du développement socio-économique et culturel du territoire concerné. Avec ses presque 30 000 sites reconnus au niveau européen, il est aujourd'hui le plus grand réseau de sites naturels au monde.
Le site que vous traversez est marqué par la présence d'une importante diversité, que ce soit dans les paysages, dans la géologie ou encore au travers des espèces de la faune ou de la flore qui y vivent. Ceci est lié à un territoire très diversifié : rivières, zones humides, forêts, milieux prairiaux, pelouses sèches, landes ou encore milieux alluviaux le compose; mais aussi à la diversité de l'exposition, des climats et de l'altitude (de 89 m d'altitude à plus de 1 300 m). Parmi les espèce emblématiques présentent sur ce site on peut évoquer le Sonneur à ventre jaune, La Loutre d'Europe, Le Lézard ocellé, l’Écrevisse à pattes blanches, le Ciste de Pouzolz, La Pie Grièche grise, La Drosera, Le Pic noir, etc.