Circuit VTT 17 - Les rives de la Charpasonne

Loire

VTT (OT Forez Est)

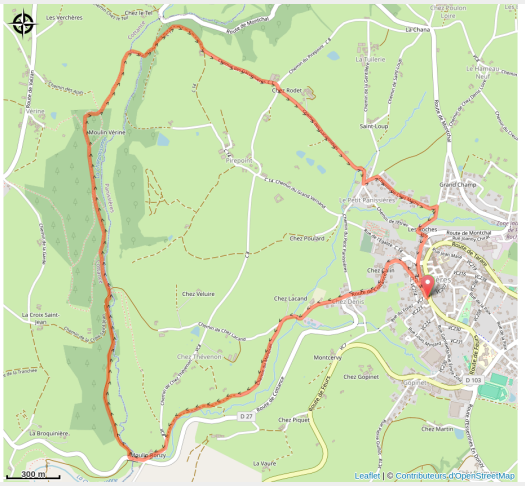

Parcours très accessible techniquement et plaisant en bord de rivière mais attention quand même à la montée complexe en fin de parcours.

En sortant de Panissières, le circuit emprunte rapidement l'ancienne voie ferrée du monorail jusqu'au lieu-dit Moulin Ronzy. La pente est douce. Après avoir passé le pont, on bifurque à droite pour longer la rivière « La Charpassonne » Le retour est plus difficile ; après avoir franchi la colline en sous-bois, on passe tout près de la chapelle Saint Loup, lieu-dit primitif de la cité Panissièroise que l'on aperçoit sur le promontoire. Le retour sur la petite ville est assez raide.

Infos pratiques

Pratique : VTT

Durée : 1 h

Longueur : 8.1 km

Dénivelé positif : 199 m

Difficulté : Niveau vert - Facile

Type : Boucle

Itinéraire

Départ : Panissières
Balisage : Itinéraire VTT
Communes : 1. Panissières
2. Cottance

Profil altimétrique

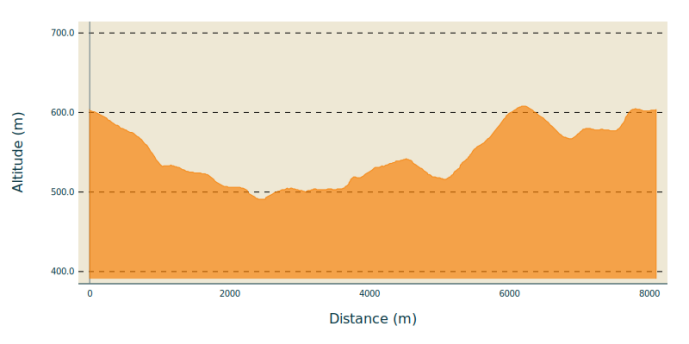

Altitude min 491 m Altitude max 608 m

Balise VTT FFC (triangle orangé et 2 ronds orangés) N°17 vert + éclair vert
55 % de sentiers

Praticable : toute l'année tous les jours.
Sous réserve de conditions météo favorables.

Téléphone : 04 77 28 67 70
Mél : rando@forez-est.com

Sur votre route...

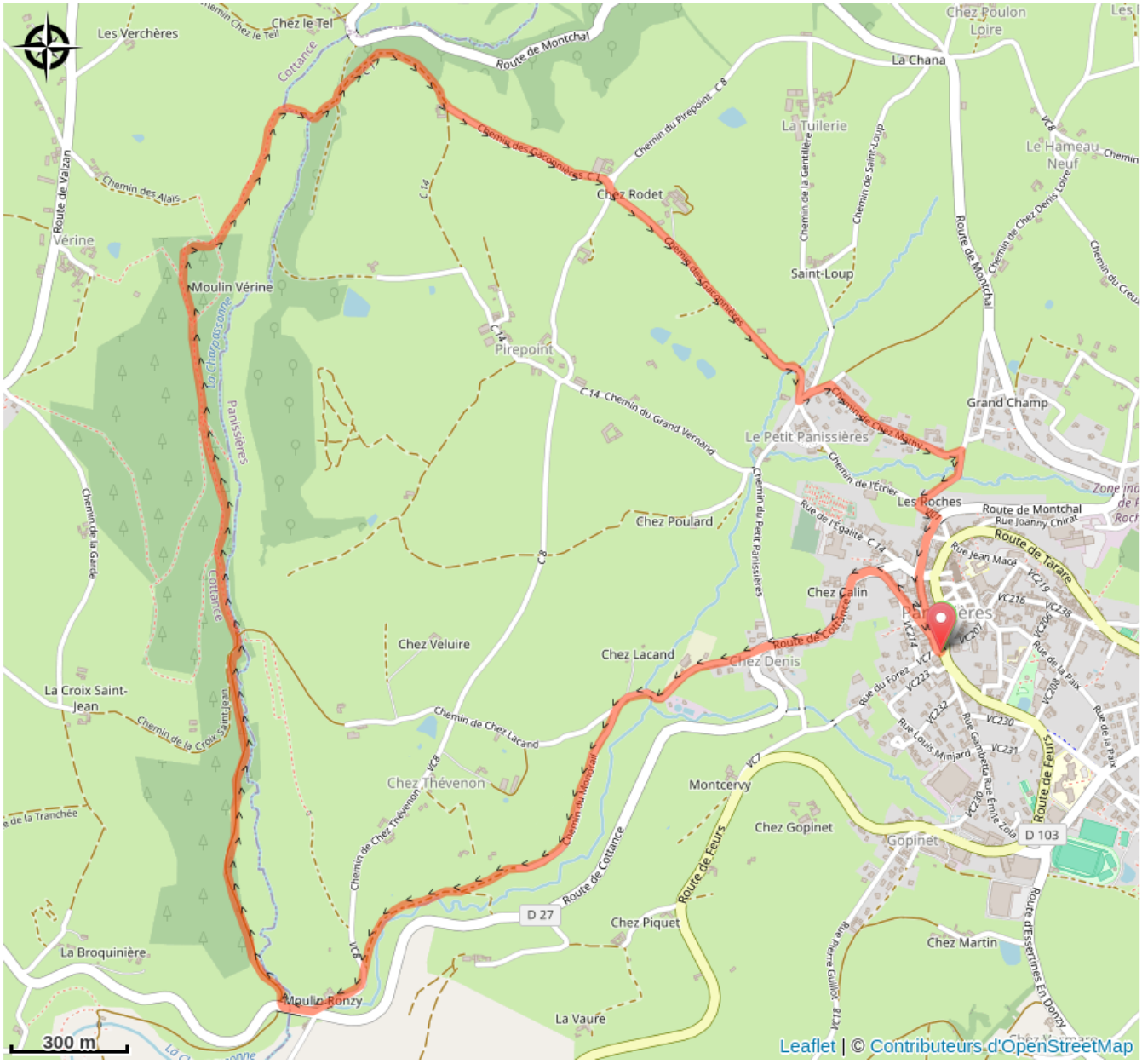

Toutes les informations pratiques

A la campagne

Au bord de l'eau

En forêt

En plein air

Label VTT - FFC

Rivière ou fleuve à moins de 300 m

Recommandations

Les chiens doivent être obligatoirement tenus en laisse en raison de la présence d'autres animaux.

Infos complémentaires
Adaptez votre équipement en fonction de votre niveau et de la météo.
Ne quittez pas les sentiers.

Matériel

SCAN25 IGN 2831SB

Carte VTT FFC Forez-Est

Comment venir ?

Accès routier

Parking sur place 16 minutes de Feurs, 58 Minutes de Saint-Etienne, 1h16 de Lyon TIL M320 : Panissières / Saint-Etienne TIL 304 : Panissières / Feurs

Parking conseillé

1 rue de la République

Source

Office de Tourisme Forez Est

https://www.rendezvousenforez.com/