3 jours en VAE sur les Balcons ardéchois

Ardèche

Village de caractère de Boucieu-le-roi (©A.Renaud-Goud-ADT07)

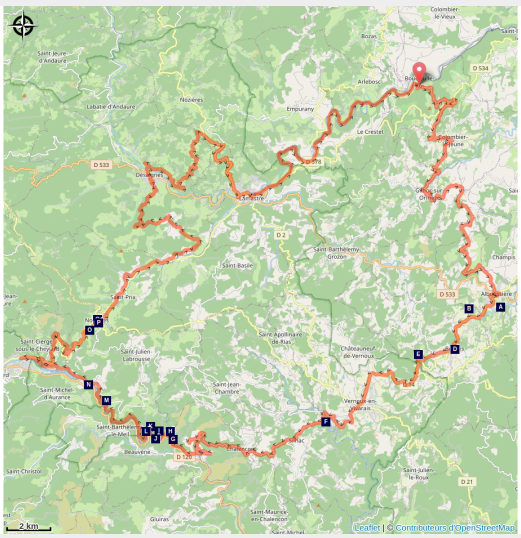

En itinérance sur trois jours au départ de Boucieu-le-Roi. Une ascension vers les hauteurs des « Monts d'Ardèche » aux panoramas splendides vous attend : « effet waouh » garanti !

Depuis Boucieu le Roi suivez « Sur les Routes de l'Ardéchoise » pour rejoindre Chalencon. Par une descente en balcon surplombant la vallée de l'Eyrieux, rejoignez la Dolce Via, un must ! Faîtes une halte au Pont de Chervil. Depuis Le Cheylard, les jambes reposées, frottez-vous à l'exigeant relief ardéchois vers Désaignes, puis Lamastre, pour finir bien assis à bord du « ®Train de l'Ardèche » pour un retour en gare de Boucieu le Roi

Infos pratiques

Pratique : VAE

Durée : 3 jours

Longueur : 116.2 km

Dénivelé positif : 2512 m

Difficulté : Niveau bleu - Modéré

Type : Boucle

Thèmes : Voyage à vélo

Itinéraire

Départ : Boucieu-le-Roi
Balisage : Itinéraire de Vélo à Assistance Electrique
Communes : 1. Boucieu-le-Roi
2. Colombier-le-Jeune
3. Gilhoc-sur-Ormèze
4. Alboussière
5. Boffres
6. Vernoux-en-Vivarais
7. Silhac
8. Chalencon
9. Belsentes
10. Saint-Cierge-sous-le-Cheylard
11. Le Cheylard
12. Saint-Prix
13. Désaignes
14. Nozières
15. Lamastre
16. Le Crestet
17. Arlebosc

Profil altimétrique

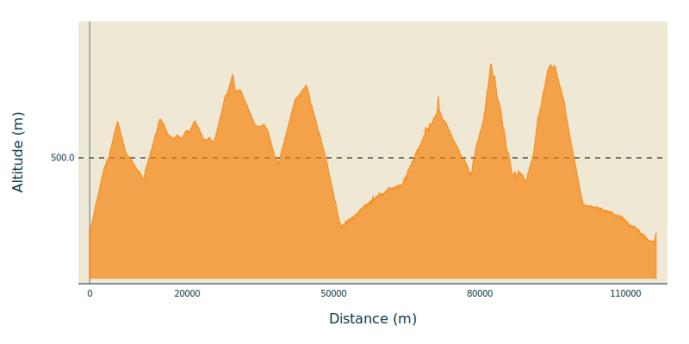

Altitude min 275 m Altitude max 753 m

Signalétique directionnelle vélo et villages de caractère sur panneaux Direction Vélo.

Praticable : toute l'année tous les jours.

Téléphone : 04 75 06 48 99
Mél : accueil@paysdelamastre.fr

Sur votre route...

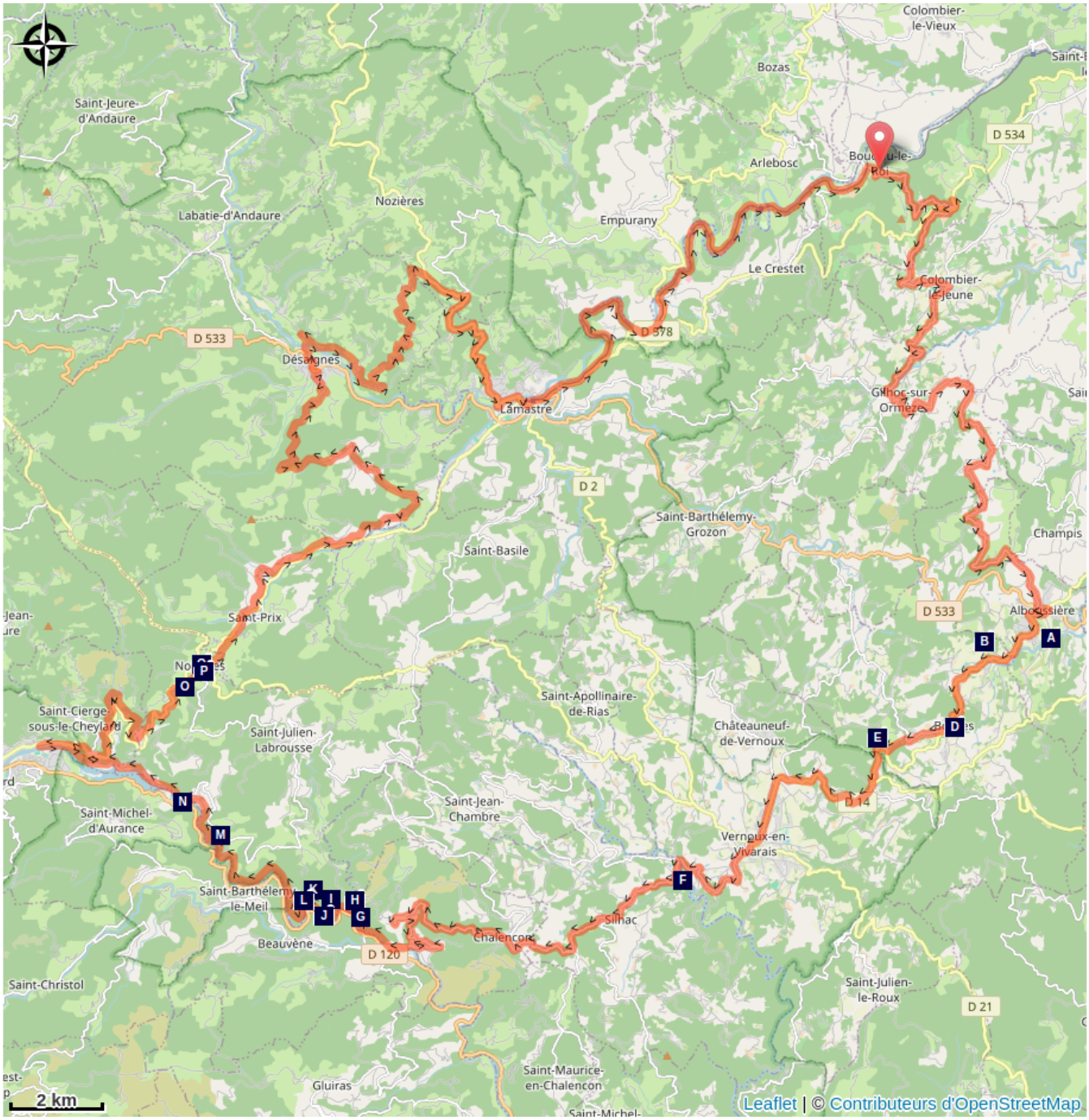

- Le Duzon (A)
- Chateau de Tardivon (B)
- Chateau de Boffres - Eglise (C)
- Table d'orientation de Boffres (D)
- Le Château des Faugs (E)
- Natura 2000 Vallée de l'Eyrieux et ses affluents (F)
- Natura 2000 Vallée de l'Eyrieux et ses affluents (G)
- Village perché (H)
- Natura 2000 Vallée de l'Eyrieux et ses affluents (I)
- Dolce via (J)
- Point de vue (K)
- Terrasses (L)
- Natura 2000 Vallée de l'Eyrieux et ses affluents (M)
- Natura 2000 Vallée de l'Eyrieux et ses affluents (N)

Toutes les informations pratiques

A la campagne

En forêt

En plein air

Recommandations

Animaux acceptés en laisse uniquement.

Infos complémentaires
Services Accueil Vélo sur l'itinéraire

Comment venir ?

Accès routier

Au départ devant le boulodrome au croisement de la RD 209 et 209A prendre à gauche direction Tournon-sur-Rhône la RD 209 route en montée sur 3,4km jusqu'à la RD 534. Suivre la RD 534 à droite sur 260m (attention au traffic routier) direction Lamastre puis prendre à gauche la RD 209 route à faible traffic direction Gilhoc sur Ormèze..

Parking conseillé

165 rue de la mairie

Source

Agence de Développement Touristique de l'Ardèche

https://www.ardeche-guide.com/

Sur votre route...

Le Duzon (A)

Le Duzon, plus grand affluent du Doux (31km), prend sa source sur la commune de Boffres à 700 m d'altitude. Il est alimenté notamment par le Doiron et l'Ormèze. En amont, il coule au milieu des prairies de Fauche ou de pâtures et d'une rangée d'aulnes glutineux. En aval d'Alboussière, la vallée se rétrécit entre des versants abrupts, principalement boisés de chênes. En aval du pont de la Banne, la rivière s'écoule dans des gorges étroites et pittoresques.

Le Duzon est sûrement le diminutif de Doux, lui-même dérivé du latin deux, d'où l'ancien français doiz, dotz : la source accompagné du suffixe diminutif on. On disait autrefois La Duzon.

Attribution : Rhone Crussol Tourisme

Chateau de Tardivon (B)

La maison forte de Tardivon siège dans ce hameau depuis plusieurs siècles : les armes de cette famille anoblie en 1506, représentent la tour crénelée d'argent, maçonnée et ajourée de sable accolée de deux fleurs de lys, chargée de trois diamants, elle est attribuée à André de Tardivon, lieutenant du juge royal en 1533.

Attribution : Rhone Crussol Tourisme

Chateau de Boffres - Eglise (C)

Le village de Boffres culmine à une altitude de 689 mètres sur un éperon rocheux entre les vallées du Duzon et du Chaudoreille. De la place du château, la vue s'étend sur le Vercors et les Alpes, les Monts du Pilat et le Mont mézenc et sur le serre de Muans. En effet, le sommet du village est occupé par les vestiges de l'ancien château féodal dont la chapelle constitue la nef de l'église actuelle. Le cœur de l'église est d'une maçonnerie plus soignée, en blocs de granit rose parfaitement taillés. Les maisons du village se répartissent le long des calades en arc de cercle autour du château. De nombreuses pierres de réemploi, montants de portes ou de fenêtres, linteaux, peuvent être admirées sur les façades des maisons et donnent une idée de l'aspect du château d'antan démantelé le 26 octobre 1682.

Attribution : Rhone Crussol Tourisme

Table d'orientation de Boffres (D)

Le village de Boffre, par sa situation en flanc de colline, constitue un belvédère naturel sur le plateau. En face de vous, le serre de muans, culminant à 848 mètres, doit son nom aux pratiques pastorales. Dans le Sud-Est, le mot muande désigne en effet la hutte du berger qui change de pâturages et, par extension, le passage emprunté par les bergers. Les deux versants du Serre furent reboisés dans les années 50 avec l’aide de l’ONF. Aujourd’hui certaines essences indigènes se sont développées naturellement, en particulier, les châtaigniers et les pins. La faune locale (sangliers) ou introduite (biches) s’est parfaitement intégrée, ainsi qu’en attestent les nombreuse traces de passage.

Le Château des Faugs (E)

Vincent D'Indy, célèbre compositeur français (1851-1931), a passé une partie de son enfance au manoir de Chabret, située près de Boffres. Il apprécia tellement l'endroit qu'il décida d'y faire construire un château. Il a lui-même dessiné les plans de cette demeure de trois étages. La première pierre fut posée en 1883 et Vincent d'Indy y habita dès 1890.

Le château des Faugs a été inscrit monument historique le 8 mars 1991.

Les gardiens avaient l'habitude de séjourner à la petite ferme de La Blachette.

Le château des Faugs est constitué d'un corps de logis rectangulaire de 600 m2 au sol, l'ensemble étant à rez-de-chaussée sur entresol, un étage et un étage sous combles. La haute toiture d'ardoise est percée de larges lucarnes ornementées.

La chapelle du château date de la construction.

Il es possible de séjourner au château qui abrite plusieurs chambres d'hôtes magnifiques !

Natura 2000 Vallée de l'Eyrieux et ses affluents (F)

Natura 2000 est une politique Européenne de préservation de la biodiversité qui s'inscrit dans l'accompagnement du développement socio-économique et culturel du territoire concerné. Avec ses presque 30 000 sites reconnus au niveau européen, il est aujourd'hui le plus grand réseau de sites naturels au monde.
Le site que vous traversez est marqué par la présence d'une importante diversité, que ce soit dans les paysages, dans la géologie ou encore au travers des espèces de la faune ou de la flore qui y vivent. Ceci est lié à un territoire très diversifié : rivières, zones humides, forêts, milieux prairiaux, pelouses sèches, landes ou encore milieux alluviaux le compose; mais aussi à la diversité de l'exposition, des climats et de l'altitude (de 89 m d'altitude à plus de 1 300 m). Parmi les espèce emblématiques présentent sur ce site on peut évoquer le Sonneur à ventre jaune, La Loutre d'Europe, Le Lézard ocellé, l’Écrevisse à pattes blanches, le Ciste de Pouzolz, La Pie Grièche grise, La Drosera, Le Pic noir, etc.

Natura 2000 Vallée de l'Eyrieux et ses affluents (G)

Natura 2000 est une politique Européenne de préservation de la biodiversité qui s'inscrit dans l'accompagnement du développement socio-économique et culturel du territoire concerné. Avec ses presque 30 000 sites reconnus au niveau européen, il est aujourd'hui le plus grand réseau de sites naturels au monde.
Le site que vous traversez est marqué par la présence d'une importante diversité, que ce soit dans les paysages, dans la géologie ou encore au travers des espèces de la faune ou de la flore qui y vivent. Ceci est lié à un territoire très diversifié : rivières, zones humides, forêts, milieux prairiaux, pelouses sèches, landes ou encore milieux alluviaux le compose; mais aussi à la diversité de l'exposition, des climats et de l'altitude (de 89 m d'altitude à plus de 1 300 m). Parmi les espèce emblématiques présentent sur ce site on peut évoquer le Sonneur à ventre jaune, La Loutre d'Europe, Le Lézard ocellé, l’Écrevisse à pattes blanches, le Ciste de Pouzolz, La Pie Grièche grise, La Drosera, Le Pic noir, etc.

Village perché (H)

Le Hameau de Serre est encore aujourd'hui habité. Il occupe une position perchée sur les crêtes, dominant la vallée de l'Eyrieux. Le sens général du mot 'serre' désigne une montagne, une arrête allongée.

Attribution : ccve

Natura 2000 Vallée de l'Eyrieux et ses affluents (I)

Natura 2000 est une politique Européenne de préservation de la biodiversité qui s'inscrit dans l'accompagnement du développement socio-économique et culturel du territoire concerné. Avec ses presque 30 000 sites reconnus au niveau européen, il est aujourd'hui le plus grand réseau de sites naturels au monde.
Le site que vous traversez est marqué par la présence d'une importante diversité, que ce soit dans les paysages, dans la géologie ou encore au travers des espèces de la faune ou de la flore qui y vivent. Ceci est lié à un territoire très diversifié : rivières, zones humides, forêts, milieux prairiaux, pelouses sèches, landes ou encore milieux alluviaux le compose; mais aussi à la diversité de l'exposition, des climats et de l'altitude (de 89 m d'altitude à plus de 1 300 m). Parmi les espèce emblématiques présentent sur ce site on peut évoquer le Sonneur à ventre jaune, La Loutre d'Europe, Le Lézard ocellé, l’Écrevisse à pattes blanches, le Ciste de Pouzolz, La Pie Grièche grise, La Drosera, Le Pic noir, etc.

Dolce via (J)

En 1886, la Compagnie des Chemins de Fer Départementaux débute le projet ambitieux de créer une voie ferrée entre La Voulte-sur-Rhône et Le Cheylard. Les trains sont composés de voitures de voyageurs à compartiments, permettant aux habitants du Cheylard de rejoindre Valence en moins de trois heures. En 1968, l’exploitation de la ligne cesse, concurrencée par la route. Depuis 2018, l’ancienne voie ferrée est réhabilitée en “voie douce”.

Attribution : CCVE

Point de vue (K)

Une boucle qui offre de splendides points de vue sur la vallée de l'Eyrieux, à la découverte des terrasses encore cultivées.

Attribution : CCVE

Terrasses (L)

Vous pouvez apercevoir ces murs en pierre sèche nommés terrasses qui façonnent le paysage de nos vallées. C’est le fruit d’un travail acharné de nos agriculteurs pour vivre sur ces pentes. Leur présence date du Xème siècle et ont connu leur apogée autour de 1860 lorsque la pression démographique a été la plus forte. Par la suite, les crises de la vigne (phylloxéra), de la culture du ver à soie (pébrine) et du châtaignier (encre) ont conduit à l’abandon progressif de versants entiers.

Attribution : ccve

Natura 2000 Vallée de l'Eyrieux et ses affluents (M)

Natura 2000 est une politique Européenne de préservation de la biodiversité qui s'inscrit dans l'accompagnement du développement socio-économique et culturel du territoire concerné. Avec ses presque 30 000 sites reconnus au niveau européen, il est aujourd'hui le plus grand réseau de sites naturels au monde.
Le site que vous traversez est marqué par la présence d'une importante diversité, que ce soit dans les paysages, dans la géologie ou encore au travers des espèces de la faune ou de la flore qui y vivent. Ceci est lié à un territoire très diversifié : rivières, zones humides, forêts, milieux prairiaux, pelouses sèches, landes ou encore milieux alluviaux le compose; mais aussi à la diversité de l'exposition, des climats et de l'altitude (de 89 m d'altitude à plus de 1 300 m). Parmi les espèce emblématiques présentent sur ce site on peut évoquer le Sonneur à ventre jaune, La Loutre d'Europe, Le Lézard ocellé, l’Écrevisse à pattes blanches, le Ciste de Pouzolz, La Pie Grièche grise, La Drosera, Le Pic noir, etc.

Natura 2000 Vallée de l'Eyrieux et ses affluents (N)

Natura 2000 est une politique Européenne de préservation de la biodiversité qui s'inscrit dans l'accompagnement du développement socio-économique et culturel du territoire concerné. Avec ses presque 30 000 sites reconnus au niveau européen, il est aujourd'hui le plus grand réseau de sites naturels au monde.
Le site que vous traversez est marqué par la présence d'une importante diversité, que ce soit dans les paysages, dans la géologie ou encore au travers des espèces de la faune ou de la flore qui y vivent. Ceci est lié à un territoire très diversifié : rivières, zones humides, forêts, milieux prairiaux, pelouses sèches, landes ou encore milieux alluviaux le compose; mais aussi à la diversité de l'exposition, des climats et de l'altitude (de 89 m d'altitude à plus de 1 300 m). Parmi les espèce emblématiques présentent sur ce site on peut évoquer le Sonneur à ventre jaune, La Loutre d'Europe, Le Lézard ocellé, l’Écrevisse à pattes blanches, le Ciste de Pouzolz, La Pie Grièche grise, La Drosera, Le Pic noir, etc.