Boucle cyclo R6 : De l'eau à l'arbre

Loire

EGlise (OTPCB)

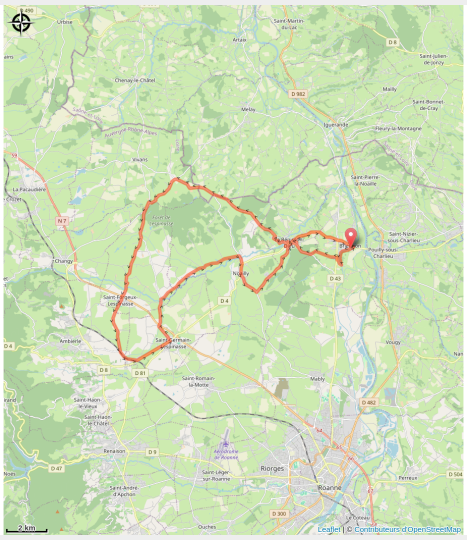

Ce parcours vous guidera jusqu'à la Forêt de Lespinasse, le plus grand ensemble forestier du département, soit 455 hectares peuplés de chênes rouvres, de chevreuils, d'écureuils... Cet espace de découverte ne manquera pas de vous étonner.

POINTS D'INTERETS : - Port de plaisance de Briennon - Muséo'Parc du Marinier - Ecluse de Briennon - Eglise abbatiale cistercienne de la Bénisson-Dieu - Forêt de Lespinasse (classée Espace Naturel Sensible)

Infos pratiques

Pratique : Route

Durée : 5 h

Longueur : 43.3 km

Dénivelé positif : 428 m

Difficulté : Niveau rouge - Difficile

Type : Boucle

Itinéraire

Départ : Briennon
Balisage : Itinéraire cyclo
Communes : 1. Briennon
2. La Bénisson-Dieu
3. Noailly
4. Melay
5. Vivans
6. Saint-Forgeux-Lespinasse
7. Ambierle
8. Saint-Germain-Lespinasse

Profil altimétrique

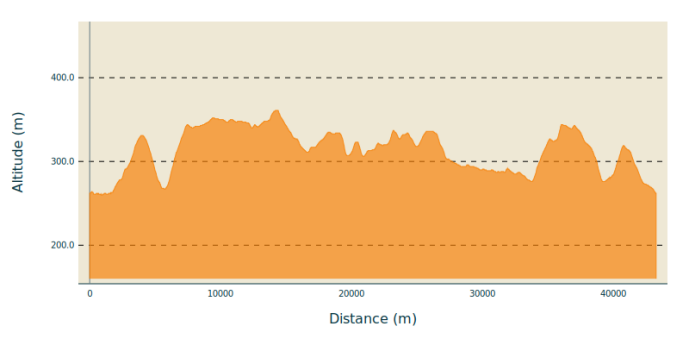

Altitude min 260 m Altitude max 361 m

Suivre le balisage vert R6

Praticable : toute l'année tous les jours.

Téléphone : 04 77 71 51 77
Téléphone : 04 77 60 12 42

Sur votre route...

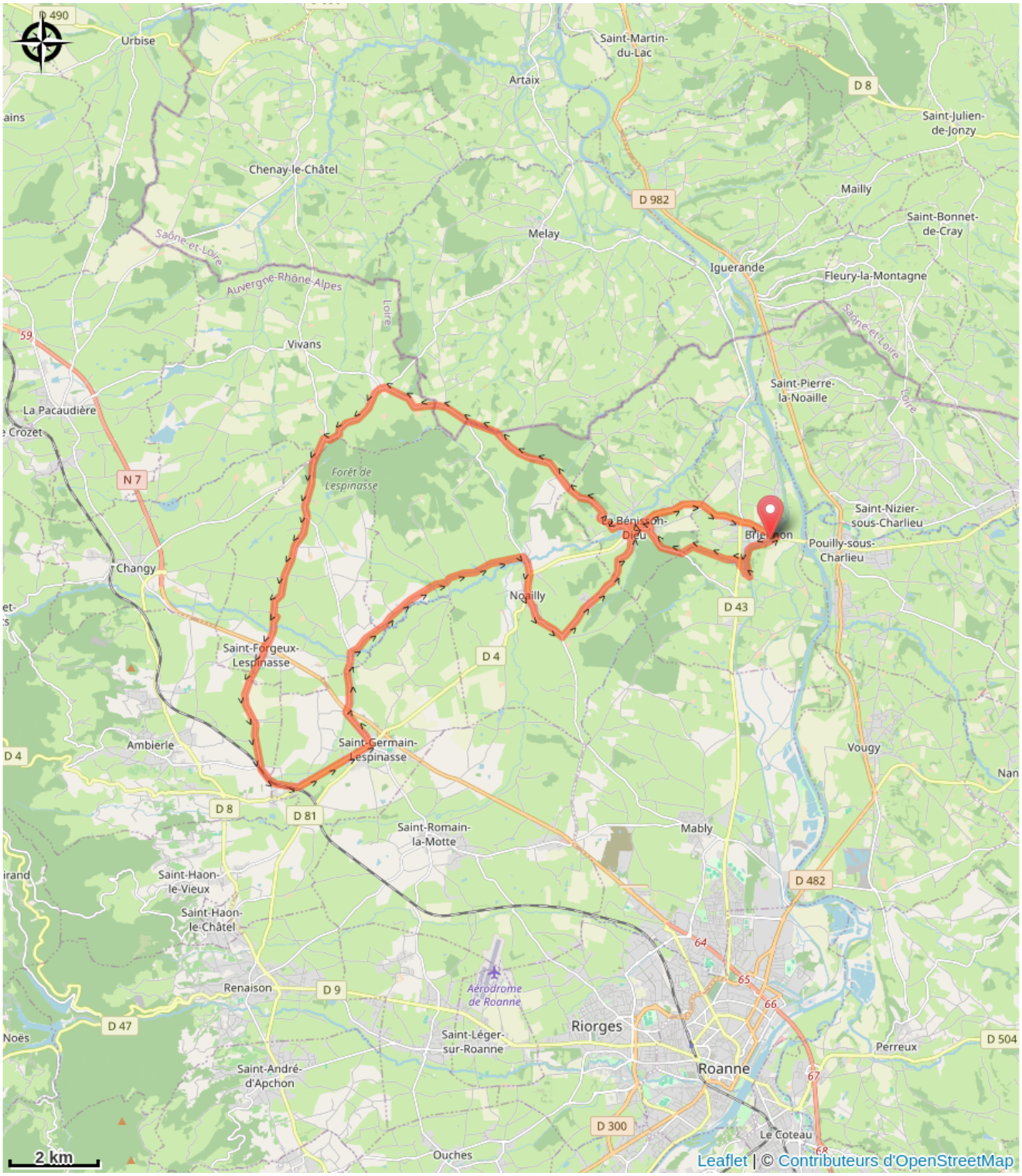

Toutes les informations pratiques

A la campagne

En plein air

Recommandations

POINTS DE VIGILANCE :
-Traversée de la D43 après l'écluse de Briennon
-Traversée de la D4 à La Bénisson Dieu

Les animaux sont acceptés.

Infos complémentaires
Route fréquentée par des automobilistes, port du casque recommandé.

Comment venir ?

Parking conseillé

12 rue Georges Pralus

Source

Office de Tourisme du Pays de Charlieu - Belmont

http://www.charlieubelmont-tourisme.com