La Drômoise des familles

Drôme

La Drômoise des familles (Cyril Crespeau)

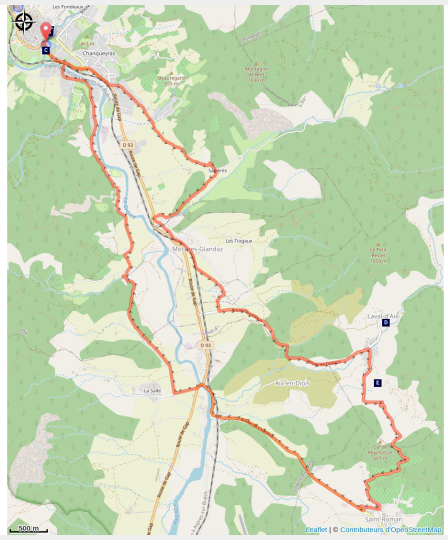

Découvrez le Pays Diois par les 5 sens, sur cette boucle tranquille familiale de 23km à la rencontre de l'art de vivre de ce territoire lové au pied des falaises du Vercors. Ici, les paysages grandioses incitent à l'épanouissement.

Route d'Ausson temporairement inaccessible suite à éboulement (juin 2026). Retour de la boucle par la D 93 de Pont-de-Quart à Die.

Infos pratiques

- Pratique : Route
- Durée : 2 h
- Longueur : 22.6 km
- Dénivelé positif : 423 m
- Difficulté : Niveau bleu - Modéré
- Type : Boucle

Itinéraire

Départ : Die
Balisage : Itinéraire cyclo
Communes : 1. Die
2. Solaure en Diois
3. Laval-d'Aix
4. Saint-Roman

Profil altimétrique

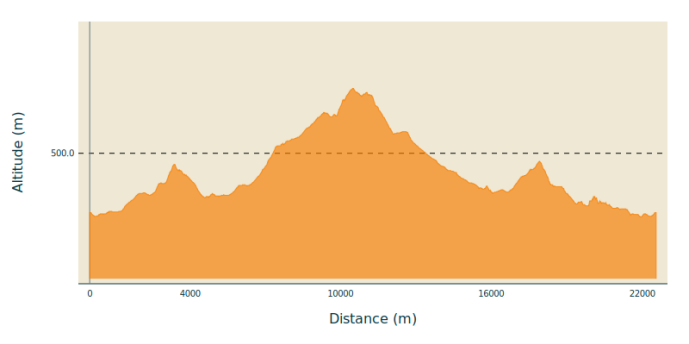

Altitude min 397 m Altitude max 605 m

Fermé temporairement.

Boucl n°65

Découvrez le Pays Diois par les 5 sens, sur cette boucle tranquille à la rencontre de l’art de vivre de ce territoire lové au pied des falaises du Vercors. Ici, les paysages grandioses incitent à l’épanouissement et influencent les habitants qui vivent au plus proche de la nature. La clémence du climat favorise une production locale variée, respectueuse de son environnement et des pratiques de développement. Au départ de Die, visitez la Savonnerie de la Drôme, puis sur la route, retrouvez les bouquets de senteurs entre pins et lavande. À Molières-Glandaz, au pied de l’imposante montagne qui donne son nom au village, faites une pause gourmande aux Glaces du Diois et prenez-en plein la vue en découvrant la Ferme aux Papillons… Entre vignes et noyers, le chant des cigales et les tintements des sonnailles des chèvres vous accompagneront tout au long des petites routes rurales, de Laval-d’Aix à Saint-Roman et de Pont-de-Quart à Ausson. De retour sur Die, faites pétiller vos papilles en visitant la Cave Jaillance, la ferme du Canard de Saint-Sornin ou le magasin La Carline, coopérative biologique et locale, vitrine de l’agriculture du Diois, qui propose une large gamme de produits bio et fermiers… Après l’effort, le réconfort…

Histoire, culture et patrimoine
Musée d’histoire et d’archéologie de Die et du Diois (Musée de France)
Dans un hôtel particulier du 18e siècle, le musée présente à travers une importante collection archéologique l’histoire de Die et du Diois de la préhistoire au Moyen Âge. Évoquant aussi des aspects de la vie traditionnelle locale, il s’insère dans un circuit de découverte de l’ancienne cité romaine et épiscopale.
Ancienne cathédrale Notre-Dame (Monument historique)
Située intra-muros au sud-est de la ville de Die, la cathédrale Notre-Dame témoigne de l’existence d’un siège épiscopal. Construite en plusieurs étapes et modifiée au cours des siècles, la cathédrale s’insère dans la topographie de la ville médiévale. Cet édifice emblématique de la ville conserve de remarquables chapiteaux romans et un tympan représentant une Crucifixion, thème rare pour la période.
Abbaye de Valcroissant (Monument historique - Site inscrit)
Au 12e siècle, des moines cisterciens de l’abbaye de Bonnevaux sont envoyés à quelques kilomètres de la cité épiscopale de Die pour s’établir près d’un cours d’eau

appelé Valcroissant. Situé à l’écart de Die, ce monastère, construit entre le 12e et le 13e siècle, associe les formes caractéristiques de l’art roman et de l’art gothique.

Site web (URL) : http://www.diois-tourisme.com
Téléphone : 04 75 22 03 03
Mél : contact@diois-tourisme.com

Sur votre route...

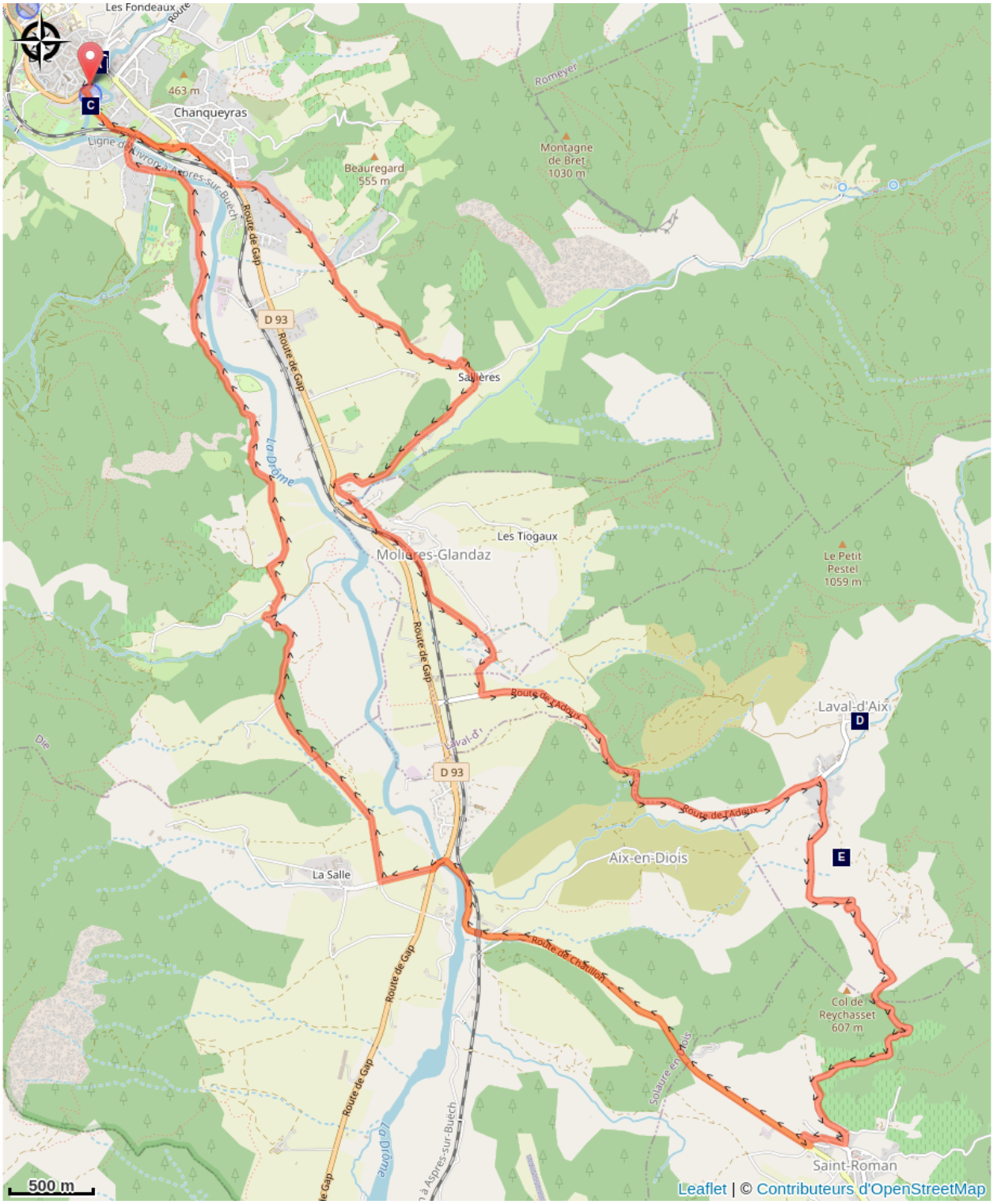

- Die (A)
- Die (C)
- Vignoble (E)
- La porte Saint-Marcel (B)
- Laval d'Aix (D)

Toutes les informations pratiques

A la campagne

Au bord de l'eau

En plein air

Rivière ou fleuve à moins de 300 m

Vue montagne

Vue sur le vignoble

Recommandations

Infos complémentaires
Passage à proximité de l'Abbaye de Valcroissant.

Matériel

TOP 25 3237 OT

Comment venir ?

Parking conseillé

Parking de Meyrosse

Source

Conseil départemental de la Drôme

Sur votre route...

Die (A)

La capitale du Diois, au bord de la rivière Drôme, est dominée par le Glandasse. Le centre ancien est entouré d'un rempart du IIIème siècle et recèle de trésors architecturaux : remparts gallo-romains, porte Saint-Marcel, mosaïque romane. L'immense cathédrale Notre-Dame est le témoin du passé prestigieux de la ville. Sur les coteaux ensoleillés, vignes et calcaire s'entendent à merveille pour donner la fameuse clairette de Die.

Attribution : m_rocheblave

La porte Saint-Marcel (B)

La porte Saint-Marcel est une porte fortifiée construite au IIIème siècle avec les remparts de Die. Elle était la principale porte d'entrée dans la ville. Depuis 1862, elle est classée monument historique.

Attribution : S.M Booth

Die (C)

La capitale du Diois, au bord de la rivière Drôme, est dominée par le Glandasse. Le centre ancien est entouré d'un rempart du IIIème siècle et recèle de trésors architecturaux : remparts gallo-romains, porte Saint-Marcel, mosaïque romane. L'immense cathédrale Notre-Dame est le témoin du passé prestigieux de la ville. Sur les coteaux ensoleillés, vignes et calcaire s'entendent à merveille pour donner la fameuse clairette de Die.

Attribution : m_rocheblave

Laval d'Aix (D)

Adossé aux contreforts du Vercors sud, innondé de soleil et entouré de vignes. Laval d'Aix peut s'enorgueillir d'avoir sur son territoire le Dôme ou Pic Ferré, point culminant (à 2041 m) de la montagne de Glandasse.

Vignoble (E)

Situé entre Die et Chatillon-en-Diois, Laval d'Aix a l'autorisation de produire des vins d'appellation Clairette de Die, sous labels AOC et AOP. Mais aussi d'appellation Châtillon-en-Diois, qui sont des vins rouges, blancs et rosés disposant d'une Appellation d'Origine Contrôlée.

Attribution : S.M Booth