Bancel - Galaure

Région Auvergne-Rhône-Alpes

La Galaure (Stéphane SERREE)

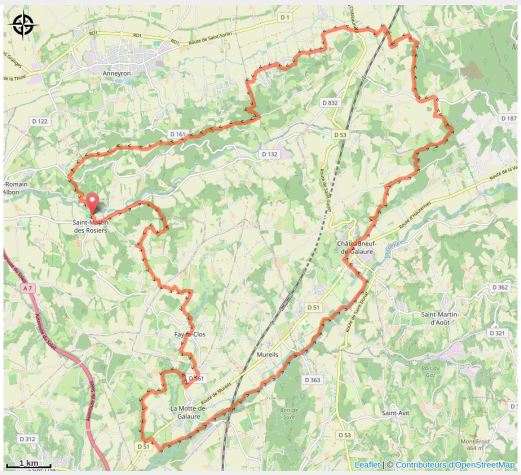

Parcours exigeant avec de beaux single entre vallée de la Galaure et Tour d'Albon. Vous profiterez de points de vus exceptionnels sur le Vercors, les Monts d'Ardèche et les Monts du Pilat.

Retrouvez ce parcours sur l'application "MHIKES". Il s'agit d'une application gratuite qui transforme votre téléphone portable en GPS de randonnée à pied, à vélo et à VTT. Une fois le parcours chargé en ligne, plus besoin d'être connecté, plus de risque de se perdre. Le promeneur se laisse guider par les instructions vocales de son appareil, qui lui signale les changements de direction, les points d'intérêt naturels ou historiques, les zones éventuelles de vigilance… Photos, contenus audio et petits quizz sont aussi proposés pour agrémenter la balade et mieux se repérer.

Infos pratiques

Pratique : VTT

Durée : 4 h

Longueur : 41.7 km

Dénivelé positif : 859 m

Difficulté : Niveau noir - Très difficile

Type : Boucle

Itinéraire

Départ : Albon
Balisage : Itinéraire VTT
Communes : 1. Albon
2. Fay-le-Clos
3. Saint-Jean-de-Galaure
4. Châteauneuf-de-Galaure
5. Saint-Sorlin-en-Valloire
6. Hauterives
7. Anneyron

Profil altimétrique

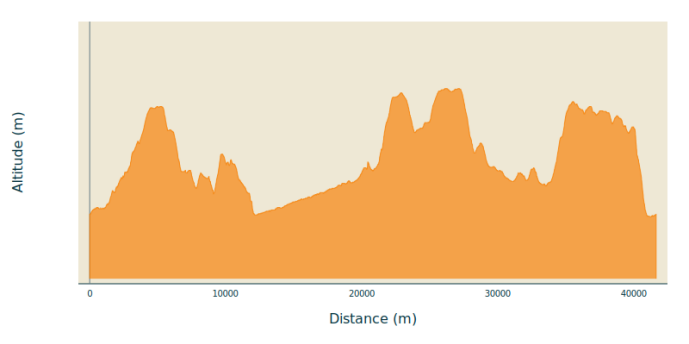

Altitude min 186 m Altitude max 393 m

Balisage VTT (Jaune) - Boucle N°9 noir

Praticable : toute l'année tous les jours.

1/ A la sortie du parking, remonter en direction du village puis tourner à gauche au stop et continuer sur la route.

Coordonnées: (45.2391587, 4.8769393)

Distance depuis le point de départ: 0 m

2/ Prendre le chemin à droite, légèrement en face, qui commence à monter en sous-bois. Emprunter plusieurs chemins jusqu\'à l’auberge équestre.

Coordonnées: (45.2418996, 4.8914427)

Distance depuis le point de départ: 1 km

3/ Au niveau du ruisseau, prendre le sentier juste avant qui longe celui-ci pendant 20 m. Le traverser et emprunter le petit sentier qui monte en sous-bois. En haut de la colline, reprendre le chemin à gauche pour revenir sur une route.

Coordonnées: (45.204571, 4.9042394)

Distance depuis le point de départ: 9 km

4/ Traverser la route et prendre le chemin large en face. Un peu plus loin, débute un beau sentier.

Coordonnées: (45.1911996, 4.8947489)

Distance depuis le point de départ: 12 km

5/ Passer sous le pont et continuer le sentier le long de la Galaure sableux et joueur.

Coordonnées: (45.1947856, 4.9124491)

Distance depuis le point de départ: 14 km

6/ Traverser la route, prendre le chemin en face qui poursuivra plus loin par un nouveau sentier en sous-bois le long de la Galaure.

Coordonnées: (45.2095828, 4.9403428)

Distance depuis le point de départ: 17 km

7/ Prendre le chemin piétonnier puis traverser le village de Châteauneuf-de-Galaure.

Coordonnées: (45.229672, 4.9535701)

Distance depuis le point de départ: 20 km

8/ Prendre la petite route à gauche commencer à monter puis prendre le chemin sur la droite pour remonter sur les hauteurs.

Coordonnées: (45.2384988, 4.961592)

Distance depuis le point de départ: 21 km

9/ Prendre le chemin à gauche qui va devenir plus étroit et redescendre vers un petit ruisseau en sous-bois.

Coordonnées: (45.2482834, 4.9756433)

Distance depuis le point de départ: 23 km

10/ Prendre le chemin à droite pour redescendre en direction de Saint-Sorlin-en-Valloire.

Coordonnées: (45.2638002, 4.9763723)

Distance depuis le point de départ: 27 km

11/ Au Château du Cros, prendre le chemin sur la gauche, passer \"Bois des Cros\" (alt. 310m) pour remonter sur les crêtes. En haut, tourner à droite, passer \"La Renardière\" (alt. 352m) et continuer jusqu’à la Tour d’Albon. À la Tour d’Albon, prendre le sentier sur le côté gauche. Un peu caillouteuse au début, la descente devient sableuse et très ludique sur la seconde partie. Le sentier permet de rejoindre le point de départ.

Coordonnées: (45.2677232, 4.9241018)

Distance depuis le point de départ: 34 km

Site web (URL) : http://www.autour-du-palais-ideal.fr
Téléphone : 04 75 23 45 33
Mél : porte@dromardeche.fr

Sur votre route...

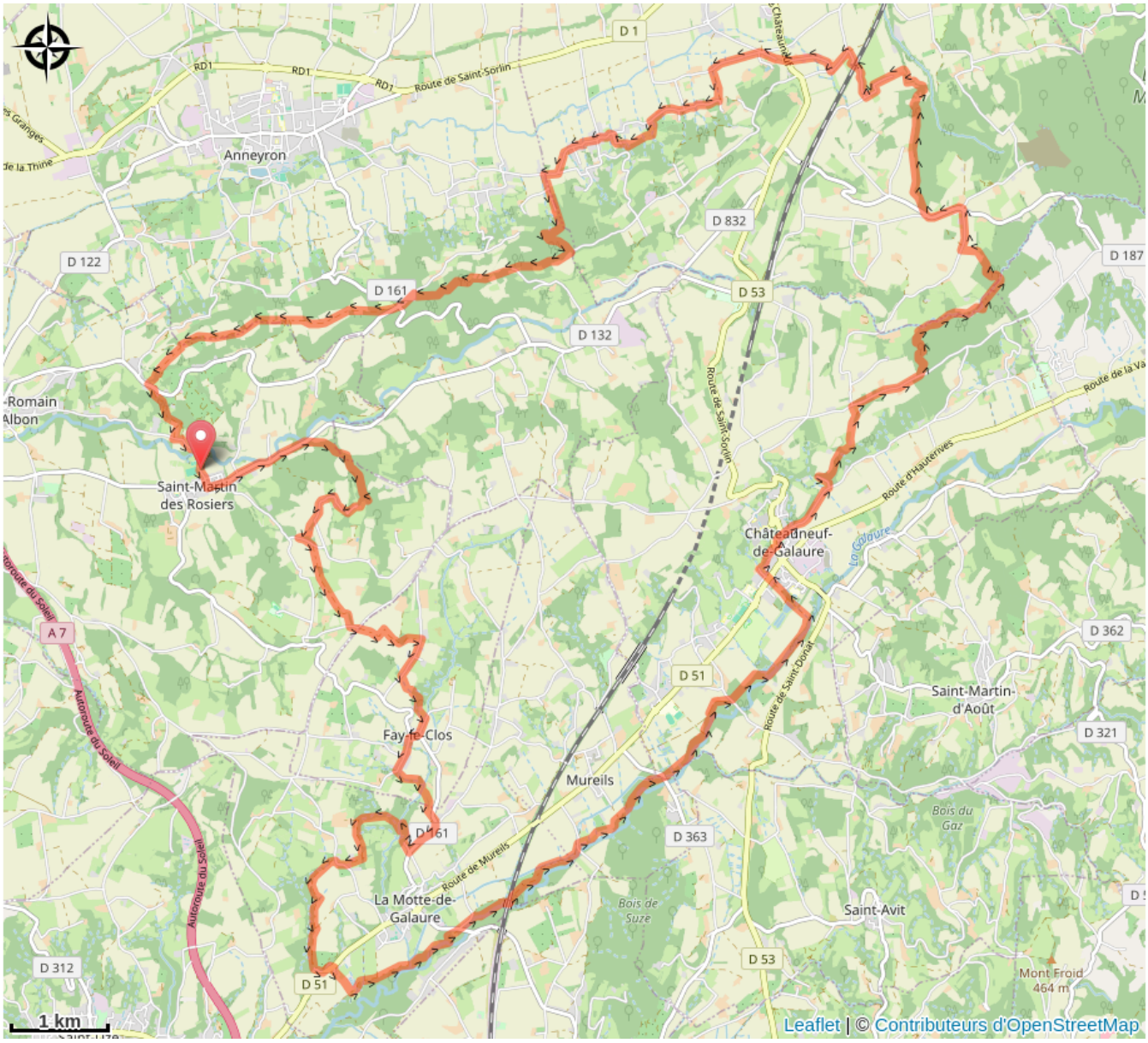

Toutes les informations pratiques

En plein air

Recommandations

Les animaux de compagnie ne sont pas acceptés.

Comment venir ?

Accès routier

Départ du stade de St-Martin des Rosiers.

Parking conseillé

Stade de Saint Martin des Rosiers

Source

Conseil départemental de la Drôme