Circuit VTT 22 - Les quatre cols

Rhône

Circuit de VTT (Romain VERICEL)

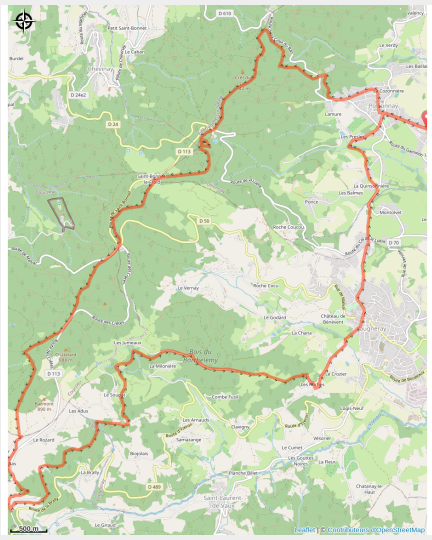

Envie de paysages arborés et de points de vue surprenants ? Attention prenez des forces car tout cela se mérite ! Il vous faudra gravir 4 cols très connus de l'Ouest Lyonnais : la Croix du Ban, la Luère, Malval et pour finir la Fausse.

A quelques mètres du col, la Croix du Ban marque la limite entre les communes de Saint-Pierre-la-Palud, Sourcieux-les-Mines et Pollionnay. Le terme de Ban fait référence aux « bannis » des domaines royaux à l'époque féodale. Avant d'arriver à Saint-Bonnet-le-Froid, un panorama à 180°C vous coupera le souffle ! Au retour sur Pollionnay, vous apercevrez la mairie située dans l'ancienne maison Coche Barange, construite en 1930 dans un parc de 8250m². Pour vous remettre de vos efforts, n'hésitez à profiter de ce parc remarquable.

Infos pratiques

Pratique : VTT

Longueur : 26.5 km

Dénivelé positif : 783 m

Difficulté : Niveau rouge - Difficile

Type : Boucle

Itinéraire

Départ : Pollionnay
Balisage : Itinéraire VTT
Communes : 1. Pollionnay
2. Saint-Pierre-la-Palud
3. Courzieu
4. Vaugneray
5. Yzeron
6. Grézieu-la-Varenne

Profil altimétrique

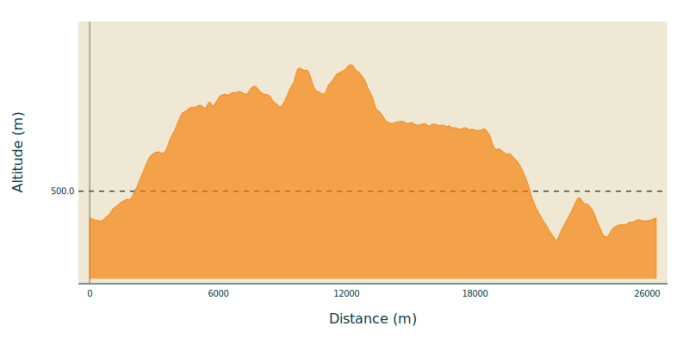

Altitude min 371 m Altitude max 831 m

Balisage FFC + n°22 rouge. Balisage contrôlé en mars 2025.

Praticable : toute l'année tous les jours.

Site web (URL) : http://www.montsdulyonnaistourisme.fr
Page facebook : https://www.facebook.com/montsdulyonnaistourisme/?locale=fr_FR
Téléphone : 04 82 90 10 85
Mél : contact@montsdulyonnaistourisme.fr
Instagram : https://www.instagram.com/montsdulyonnaistourisme/

Sur votre route...

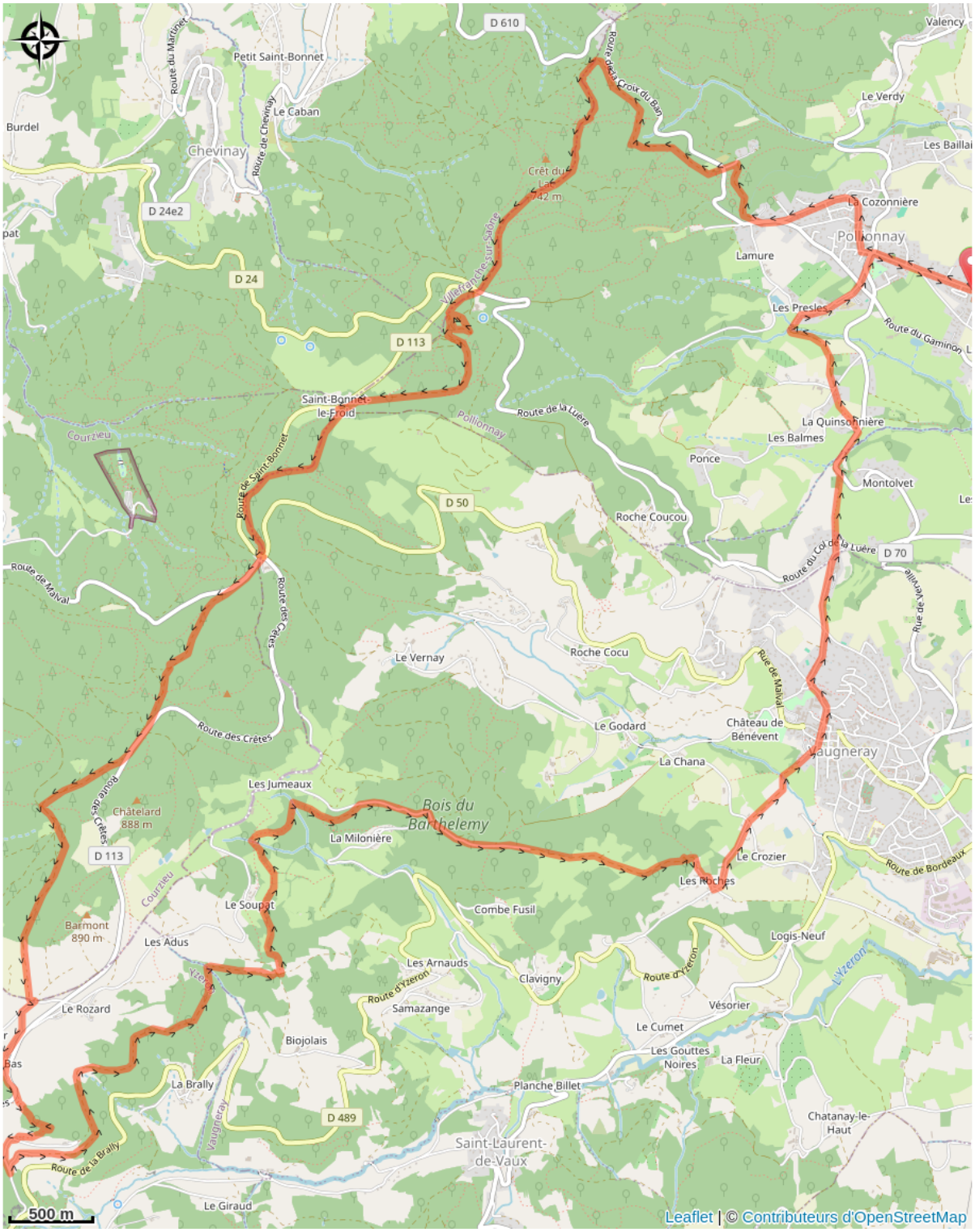

Toutes les informations pratiques

A la campagne

Déconseillé par mauvais temps

En plein air

Label VTT - FFC

Recommandations

Les animaux doivent être tenus en laisse.

Infos complémentaires
Adaptez votre équipement et le choix du circuit en fonction de votre niveau et de la météo. Ne quittez pas les sentiers.

Source

Destination Monts du Lyonnais

http://www.montsdulyonnaistourisme.fr