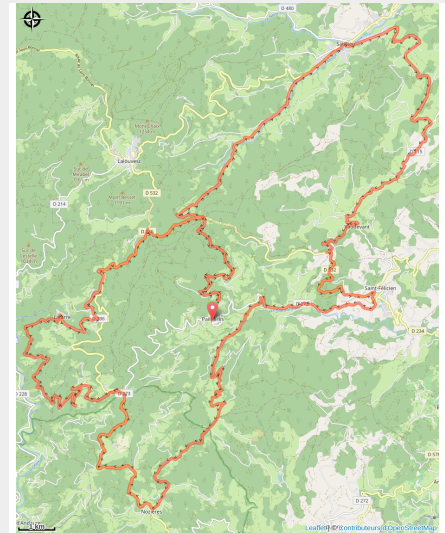


Le circuit des cols - Circuit VAE

Ardèche



Circuit VAE : Le circuit des cols (Ardèche Hermitage Tourisme)



Il porte bien son nom avec la série de cols du Marchand, du Juvenet, du Gibet, de Fontfreyde, du Buisson et du Faux, tous plus beaux les uns que les autres. Rassurez vous, ils ne demandent pas tous de longues ascensions. En chemin de pittoresques villages

Infos pratiques

Pratique : VAE

Durée : 5 h

Longueur : 75.8 km

Dénivelé positif : 2133 m

Type : Boucle

Itinéraire

Départ : Pailharès

Balisage : Itinéraire de Vélo à Assistance Electrique

Communes : 1. Pailharès

2. Vaudevant

3. Satillieu

4. Préaux

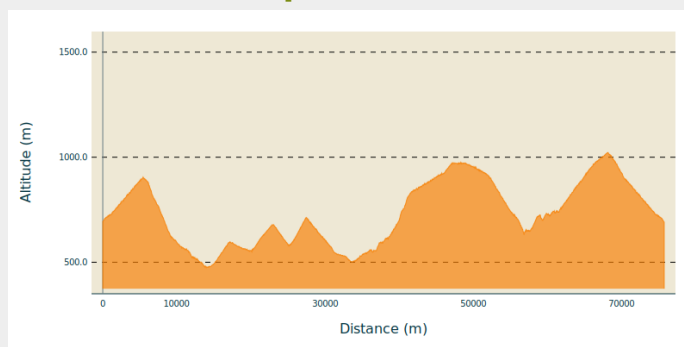
5. Saint-Félicien

6. Empurany

7. Nozières

8. Lafarre

Profil altimétrique



Altitude min 474 m Altitude max 1022 m

Cet itinéraire n'est pas balisé

Praticable : toute l'année tous les jours.

Meilleure saison : de mai à octobre.

Prenez la petite route en direction du col du Marchand, à droite de celle montant au col du Buisson, jusqu'au col du Marchand.

1 - 5,4 km Au col du Marchand, prenez direction Satillieu et allez jusqu'au village.

2 - 14 km Dans le village, prenez la D115 à droite en direction de Préaux.

3 - 19 km Continuez la D115 toujours tout droit et laissez la direction de Préaux partant sur la gauche.

4 - 21 km Prenez la direction de Vaudevant, toujours sur la D115 jusqu'au village.

5 - 26 km Dans Vaudevant, prenez la petite route à droite, passez à côté de l'église, et montez vers le col du Gibet en sortant du village et en passant aux abords du cimetière. Il n'y a pas de direction.

6 - 27,7 km Au carrefour en T, au col du Gibet, prenez à droite et regagnez la grande route que vous suivrez à gauche et descendez jusqu'à Saint-Félicien.

7 - 27,9 km A la grande route, prenez à gauche et descendez jusqu'à Saint-Félicien.

8 - 31,6 km Suivez les directions de Nozières et Pailharès.

9 - 36 km A 4 km, prenez la petite route à gauche en direction de Royer, Le Flachet, Priolat, Les Prés, Taverne, La Côte Gomaure, L'Homme, Le Bosc et

Le Moulinet.

10 - 39 km Continuez la petite route toujours tout droit et laissez les directions qui partent sur le côté. Passez Le Moulinet et continuez tout droit vers le col de Fontfreyde. Au carrefour suivant, prenez à droite

direction Fontfreyde et Villeneuve en continuant toujours tout droit.

11 - 41,6 km Prenez à droite au carrefour au dessus de Fontfreyde. Au col, continuez la route toujours tout droit jusqu'à Nozières.

12 - 46,5 km Dans Nozières, prenez à droite sur la grande route en direction de Lalouvesc, à l'angle de l'église, jusqu'au Col du Buisson.

13 - 52,5 km Du col, prenez la petite route C6 en direction de Molières et rejoindre le hameau.

14 - 56,2 km A l'entrée de Molières, prenez à droite en direction de Le Doux.

15 - 57,6 km Passez Tête et continuez la route, puis prenez à droite au carrefour suivant sur la CD 336 en direction de Lafarre et allez jusqu'au village.

16 - 62,5 km Du village, remontez la rue principale et continuez la route qui sort du bourg.

17 - 66,7 km Au carrefour entre les D236 et D336, prenez à gauche en direction de Lalouvesc.

18 - 68,7 km Passez le col du Faux, prenez à droite en direction de Saint Félicien et redescendez jusqu'au col

du Marchand.

19 - 70,7 km Au col du Marchand, prenez à droite en direction de Pailharès et rentrez par la même route que le début.

Services pour les cyclistes

Application TraHce et Outdooractive.

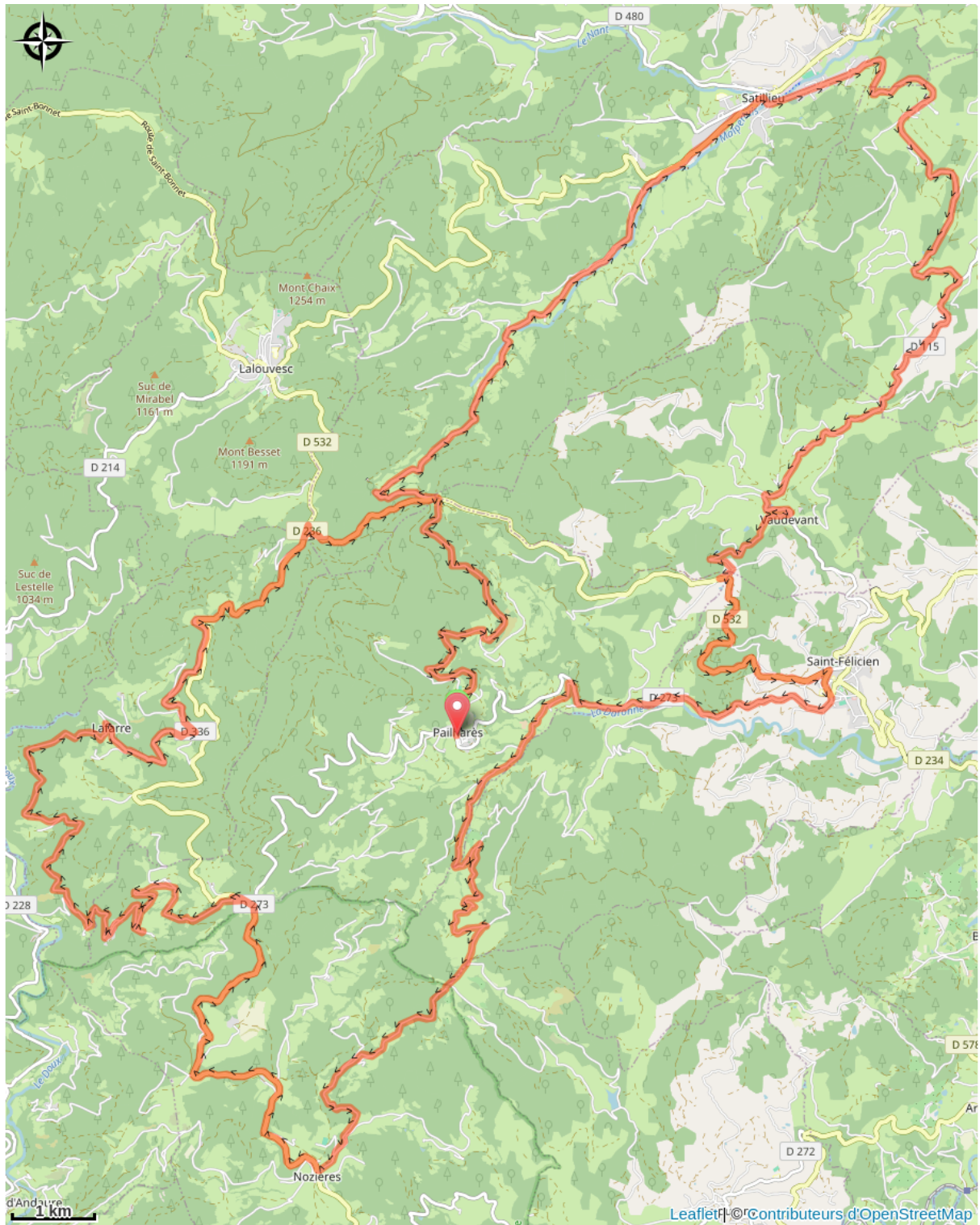
Site web (URL) : <https://trahce.com/trek/60582-Le-circuit-des-cols>

Téléphone : [04 75 08 10 23](tel:0475081023)

Téléphone : [04 75 06 06 12](tel:0475060612)

Mél : info@ah-tourisme.com

Sur votre route...



Toutes les informations pratiques

A la campagne

En plein air

Recommandations

Les animaux de compagnie ne sont pas acceptés.

Animaux acceptés en laisse uniquement.

Matériel

Top 20 des itinéraires à vélo électrique en Ardèche Hermitage, disponible en français et en anglais dans les offices de tourisme d'Ardèche Hermitage.

Comment venir ?

Accès routier

Départ de la poste à Pailharès dans le centre du village.

Parking conseillé

10 route du Col du Buisson

Source

Ardèche Hermitage Tourisme

<http://ardeche-hermitage.com>