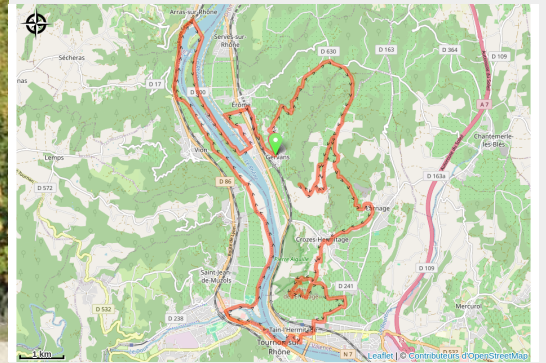


Entre vignes et vergers - Circuit VAE

Région Auvergne-Rhône-Alpes



Circuit VAE : Entre vignes et vergers (Ardèche Hermitage Tourisme)



En plein coeur du vignoble, les caves invitent à la halte dégustative. Faites le plein pour un pique nique à la splendide chapelle de l'Hermitage. Le passage dans Tournon, quand à lui, ne manque pas d'atouts patrimoniaux, avant de flâner sur la Viarhona.

Au départ de Gervans, l'itinéraire prend rapidement de la hauteur pour rejoindre les belvédères des Méjeans et de Pierre Aiguille, offrant de superbes panoramas sur la vallée du Rhône et les vignobles de l'Hermitage. Le parcours mène ensuite à la chapelle de l'Hermitage avant de descendre vers Tain-l'Hermitage. La traversée du Rhône se fait par la passerelle Marc Seguin (la traversée se fait à pied), point emblématique de l'itinéraire. La

Infos pratiques

Pratique : VAE

Durée : 2 h 30

Longueur : 38.9 km

Dénivelé positif : 687 m

Type : Boucle

boucle se poursuit sur la ViaRhôna avant de remonter par les coteaux et villages environnants jusqu'au retour à Gervans.

Itinéraire

Départ : Gervans

Balisage : Itinéraire de Vélo à Assistance Electrique

Communes : 1. Gervans

2. Érôme

3. Crozes-Hermitage

4. Larnage

5. Tain-l'Hermitage

6. Tournon-sur-Rhône

7. Saint-Jean-de-Muzols

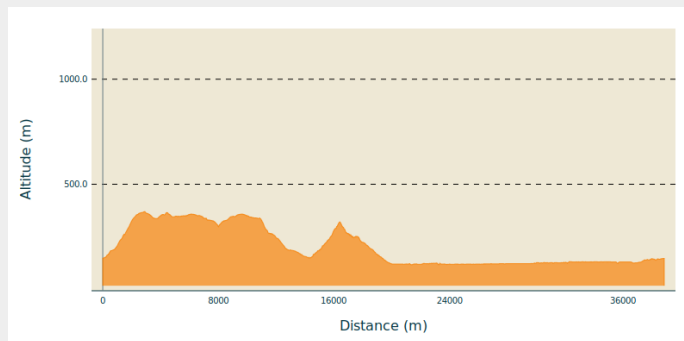
8. Lemps

9. Vion

10. Arras-sur-Rhône

11. Serves-sur-Rhône

Profil altimétrique



Altitude min 117 m Altitude max 370 m

Cet itinéraire n'est pas balisé

Praticable : toute l'année tous les jours.

Meilleure saison : mars à juin et septembre octobre.

De la place de la mairie, dirigez vous vers l'école et prenez la direction de la route des belvédères.

1 - 3,3 km A droite aux Planards jusqu'au belvédère des Méjeans.

2 - 8 km Revenez sur vos pas et allez au belvédère de Pierre Aiguille.

3 - 16,3 km Allez à la chapelle de l'Hermitage.

4 - 17 km Descendez à pieds la calade sous la chapelle et prenez à gauche la piste à flanc qui redevient route

plus loin.

5 - 18,1 km Prenez toujours à droite pour descendre sur Tain l'Hermitage par la D241.

6 - 20,6 km Allez à l'office de tourisme.

7 - 21,1 km Rejoignez les bords du Rhône et traversez le pont sur la passerelle piétonne Marc Seguin (ATTENTION, METTRE PIED A TERRE POUR TRAVERSER LA PASSERELLE). De l'autre côté, prenez à droite la ViaRhôna en direction du Nord jusqu'à Arras-sur-Rhône.

8 - 32,1 km Prenez à droite la D800.

9 - 36 km A gauche juste après le barrage.

10 - 37,1 km A droite route de Saint-Antoine.

11 - 37,4 km Traversez la N7, passez par-dessus la voie ferrée puis à droite jusqu'à Gervans.

Services pour les cyclistes

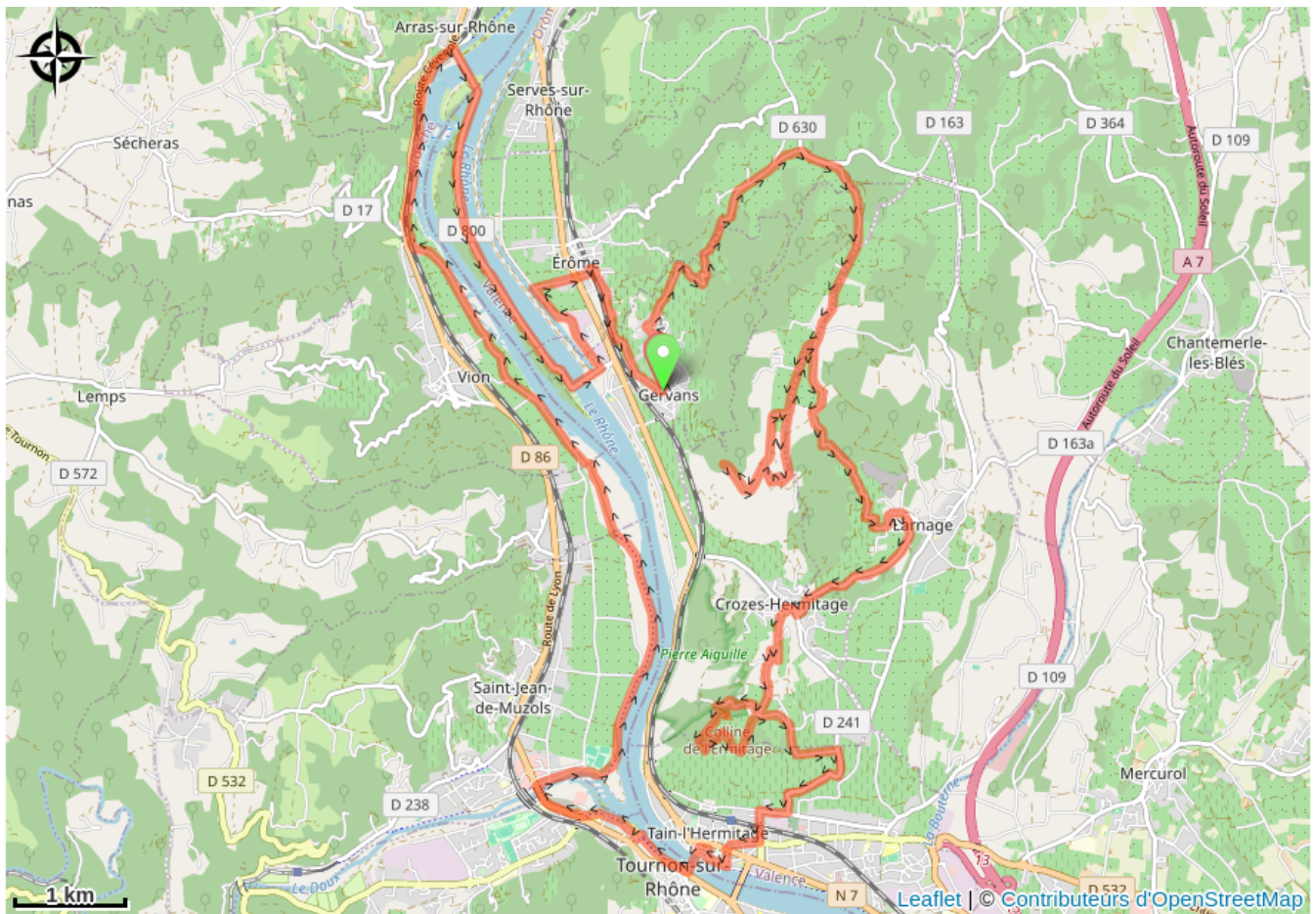
Application TrAHce et Outdooractive.

Site web (URL) : <https://trahce.com/trek/60232-Entre-vignes-et-vergers>

Téléphone : [04 75 08 10 23](tel:0475081023)

Mél : info@ah-tourisme.com

Sur votre route...



Toutes les informations pratiques

A la campagne

En plein air

Recommandations

Les animaux de compagnie ne sont pas acceptés.

Animaux acceptés en laisse uniquement.

Infos complémentaires

Offices de Tourisme de Tain l'Hermitage et Tournon-sur-Rhône sur le parcours.

Matériel

Top 20 des itinéraires à vélo électrique en Ardèche Hermitage, disponible en français et en anglais dans les offices de tourisme d'Ardèche Hermitage.

Comment venir ?

Accès routier

Départ place de la mairie.

Parking conseillé

Place de la mairie

Source

Ardèche Hermitage Tourisme

<http://ardeche-hermitage.com>