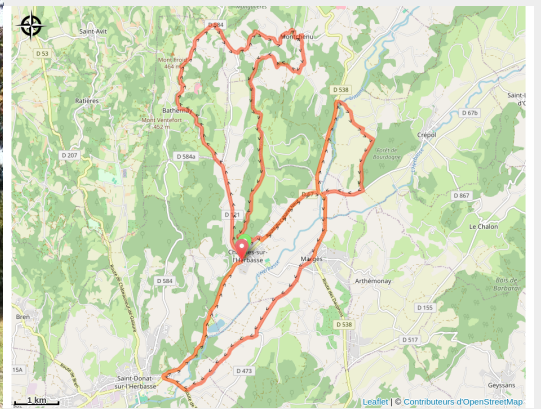


L'Herbasse et ses affluents - Circuit VAE

Région Auvergne-Rhône-Alpes



Circuit VAE : L'Herbasse et ses affluents (Ardèche Hermitage Tourisme)



Au départ de Charmes-sur-l'Herbasse, ce parcours vous entraîne sur les routes paisibles de la Drôme des Collines.

Cette boucle au cœur de la Drôme des Collines invite à découvrir des paysages vallonnés et des villages authentiques tels que Bathernay, Montchenu, Margès et Saint-Donat-sur-l'Herbasse. Le parcours emprunte de petites routes paisibles offrant de nombreux points de vue sur la campagne environnante et son riche patrimoine historique. Parmi les sites remarquables figure le château féodal de Charmes, témoin de l'histoire locale depuis le XI^e siècle. L'itinéraire se termine par une agréable halte au lac de Champos, idéal pour profiter d'un moment de détente et de fraîcheur en pleine nature.

Infos pratiques

Pratique : VAE

Durée : 3 h 30

Longueur : 36.5 km

Dénivelé positif : 617 m

Difficulté : Niveau rouge - Difficile

Type : Traversée

Itinéraire

Départ : Charmes-sur-l'Herbasse

Balisage : Itinéraire de Vélo à Assistance Electrique

Communes : 1. Charmes-sur-l'Herbasse

2. Bathernay

3. Tersanne

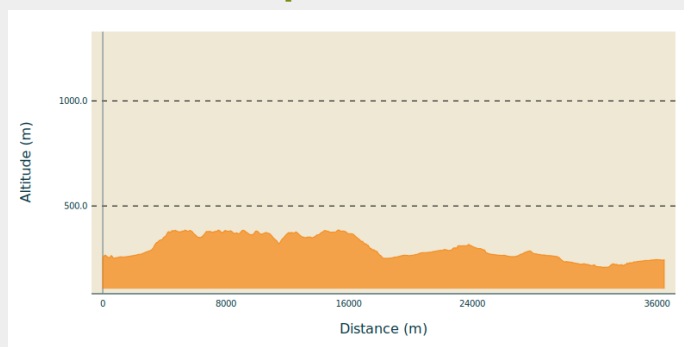
4. Montchenu

5. Crépol

6. Margès

7. Saint-Donat-sur-l'Herbasse

Profil altimétrique



Altitude min 206 m Altitude max 386 m

Cet itinéraire n'est pas balisé

Praticable : toute l'année tous les jours.

Meilleure saison : juin à septembre.

Allez jusqu'à Bathernay.

1 - 4,3 km Dans Bathernay, prenez à droite la D584 route d'Hauterives.

2 - 6,8 km Suivez Montchenu jusqu'au village.

3 - 10,1 km Traversez le village et à droite route du grand chemin direction La Bomme.

4 - 10,9 km A droite chemin Saint-Michel (ne pas prendre l'impasse des galets).

5 - 12,5 km A gauche route des Ferlets.

6 - 14,1 km A droite route de Saint-Mury.

7 - 15,2 km A droite route du château.

8 - 17,9 km A gauche après la 2ème épingle rue des Grandvers.

9 - 18,4 km A gauche au rond point sur la D67 en direction de Crépol.

10 - 20,3 km A gauche sur la D538 en direction de Beaurepaire.

11 - 22,7 km A droite sur la route de la Limone.

12 - 23,1 km A droite chemin de Mathurin.

13 - 23,7 km Ne pas prendre le chemin de Saint-Mury à droite.

14 - 24,1 km A droite, route de Bourdogne.

15 - 25,4 km A droite sur la départementale.

16 - 26,4 km A gauche jusqu'à Margès.

17 - 28,2 km A l'entrée de Margès, suivez St-Donat jusqu'à l'entrée de la ville.

18 - 33,5 km Prenez à droite la D67 jusqu'à Charmes.

Services pour les cyclistes

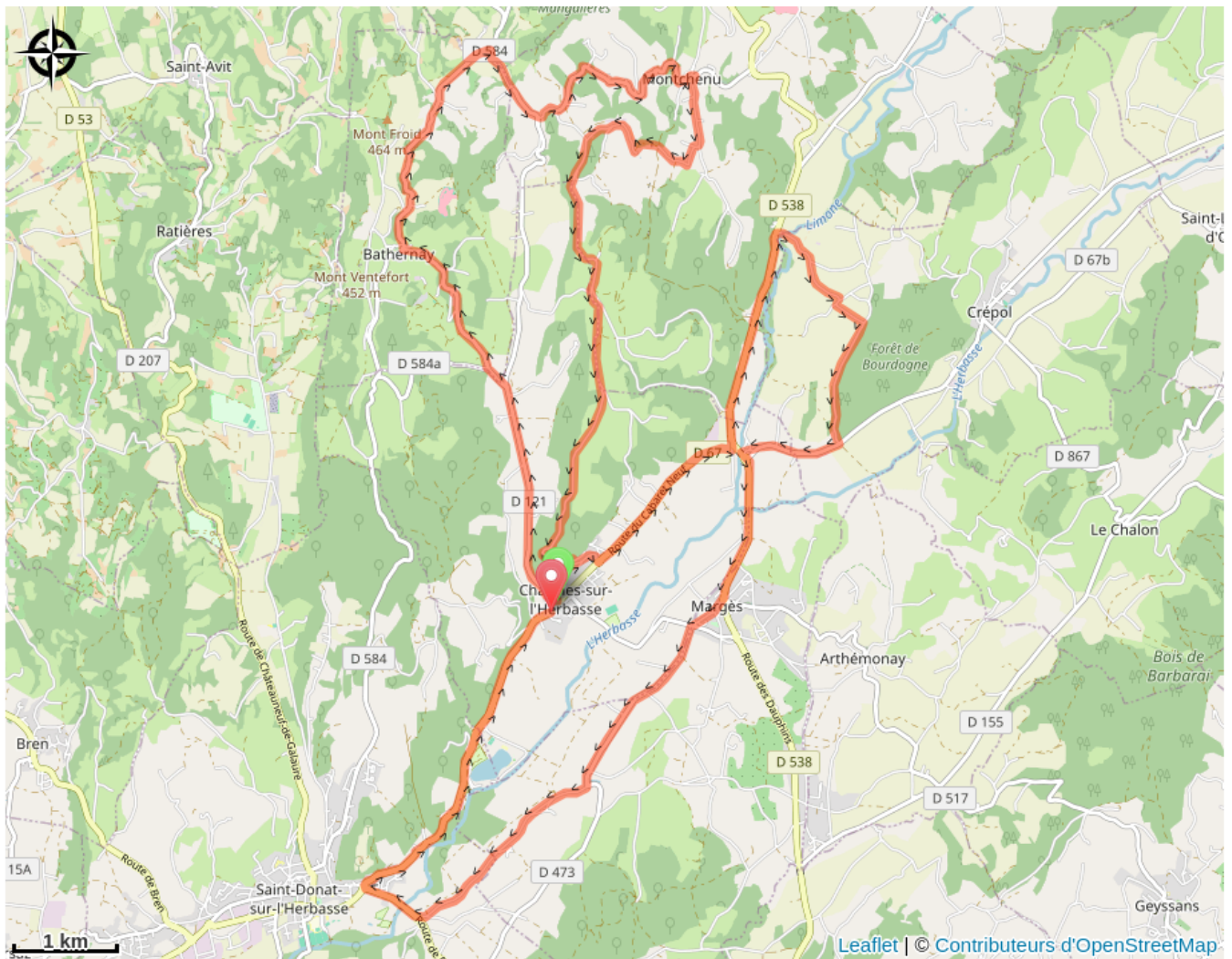
Application TraHce et Outdooractive.

Site web (URL) : https://trahce.com/trek/58553-L-Herbasse-et-ses-affluents#details_description

Téléphone : [04 75 08 10 23](tel:0475081023)

Mél : info@ah-tourisme.com

Sur votre route...



Toutes les informations pratiques

A la campagne

En plein air

Recommandations

Animaux acceptés en laisse uniquement.

Infos complémentaires

Toilettes publiques sur l'itinéraire : Charmes-sur-l'Herbasse à proximité de la poste, à Bathernay à proximité de la mairie...

Matériel

Top 20 des itinéraires à vélo électrique en Ardèche Hermitage, disponible en français et en anglais dans les offices de tourisme d'Ardèche Hermitage.

Comment venir ?

Accès routier

Le départ se situe près de la poste.

Parking conseillé

Route de Bathernay

Source

Ardèche Hermitage Tourisme

<http://ardeche-hermitage.com>