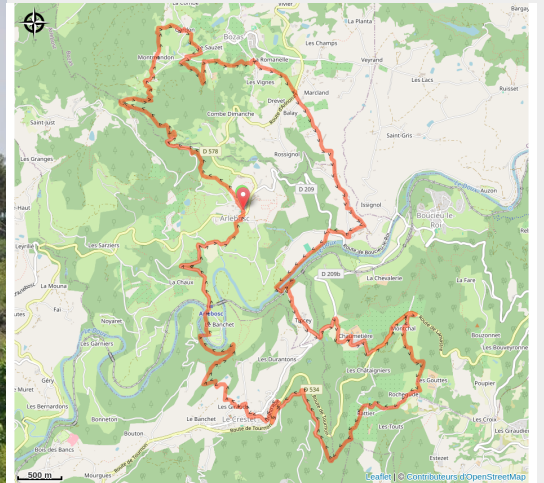


Le Banchet - Circuit VTT

Ardèche



Arlebosc (Ardèche Hermitage Tourisme)



Cette superbe boucle VTT (N°5 Rouge selon la cotation de la Fédération Française de Cyclisme) vous permet de découvrir les villages ardéchois d'Arlebosc et du Crestet.

Laissez-vous séduire par la variété des paysages, entre les vignes, les vergers de cerisiers et la fraîcheur des forêts de châtaigniers. Le parcours s'annonce rythmé et ludique, avec une traversée suspendue au-dessus du Doux.

Infos pratiques

Pratique : VTT

Durée : 2 h 30

Longueur : 24.0 km

Dénivelé positif : 1033 m

Difficulté : Niveau rouge - Difficile

Type : Boucle

Itinéraire

Départ : Arlebosc

Balisage : Itinéraire VTT

Communes : 1. Arlebosc

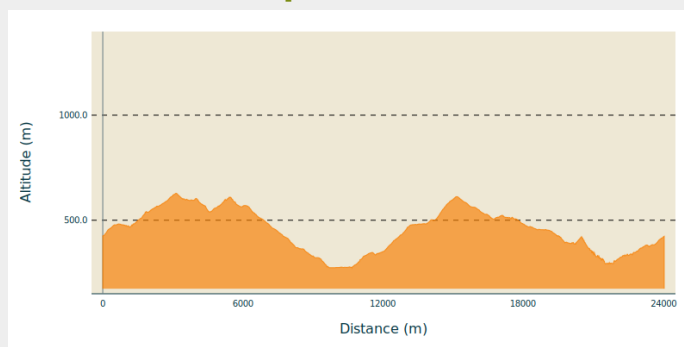
2. Bozas

3. Boucieu-le-Roi

4. Colombier-le-Jeune

5. Le Crestet

Profil altimétrique



Altitude min 274 m Altitude max 628 m

Un panneau de signalisation jaune pour les parcours de VTT - Boucle N°5 rouge (selon la cotation de la Fédération Française de Cyclisme).

Praticable : toute l'année : ouvert tous les jours.

1 - Arlebosc

Prenez la petite route qui monte au bout du parking que vous quittez immédiatement pour une montée assez raide au départ entre les vignes puis les vergers.

2 - Malgaray

Prenez à droite la piste à plat. Traversez la route pour la petite route qui monte à Jean Gros. Dépassez le hameau et montez à gauche dans les vignes que vous allez traverser avant de remonter un vallon verdoyant. Juste avant le hameau des Morfins, prenez à droite pour finir la montée en forêt jusqu'à Saccary.

3 - Saccary

Prenez la petite route à droite puis le chemin à gauche quelques centaines de mètres plus loin qui déambule à flanc de terrasses entre les hameaux. A Gardon, prenez à droite puis tout de suite à gauche et à nouveau à droite sur la RandoCroquis entre des murets. Prenez à droite sur la route puis à gauche et à nouveau à droite sur une route montante en forêt qui se transforme en piste. Au bout, prenez à gauche dans les cerisiers. Prenez à droite sur la route puis à gauche entre prés. Un sentier part sur la gauche pour descendre de façon assez ludique dans les pins.

4 - La Garenne

Prenez à droite sur la route puis à gauche au niveau des récentes habitations pour descendre entre les prés jusqu'à la départementale que vous traversez.

5 - A Sapet

Descendez la petite route qui se transforme en chemin carrossable au niveau du poulailler. Retombez sur une petite route plus bas que vous continuez à descendre. Prenez à gauche entre les vergers juste après Petit Chazotte.

6 - Grand Petit

Prenez à droite entre les vergers jusqu'à la ferme des Blanchettes. Prenez à gauche sur la route. Au grand carrefour en dessous, prenez le chemin qui va vers le stade et qui suit le Doux en ripisylve.

7 - La Passerelle

Traversez la passerelle aménagée et remontez en face sur l'autre versant. Traversez la ligne de chemin de fer pour monter en forêt jusqu'à Tincey. Prenez à gauche sur la départementale et la petite route à droite assez raide juste après le fond du vallon. Montez alors jusqu'à la départementale Tournon - Lamastre. Traversez là pour monter jusqu'à Rattier.

8 - Rattier

Prenez le chemin légèrement descendant entre vergers puis qui entre dans une belle châtaigneraie. Ressortez sur une petite route qui redescend sur Le Crestet. Suivez à droite la grande route Tournon - Lamastre, puis quittez là à gauche pour descendre sur la route d'accès au village par le talus.

9 - Le Crestet

Prenez la petite route qui descend sous les toilettes publiques. Prenez la deuxième petite route à gauche à flanc, avant d'obliquer à droite aux Girauds pour plonger dans la Vallée du Doux, d'abord entre vergers, puis en pinède avec un sentier technique et caillouteux jusqu'à la rivière. Traversez à gué, attention à bien se renseigner sur le niveau d'eau. De l'autre côté, prenez à gauche le long des clôtures du parc à chevaux. Passez un passage rocheux à flanc de falaise (attention également au niveau d'eau. Derrière, montez le sentier assez raide jusqu'à la route qui passe au dessus de la voie ferrée. Montez alors la route en direction du village d'Arlebosc.

10 - La Planta

Prenez la petite route à droite quelques centaines de mètres, puis à gauche à Sarzier. Passez sous le joli porche de la ferme en pierre, puis prenez la calade qui vous ramène au village.

Services pour les cyclistes

Application TrAHce mais aussi disponible sur Utagavtt, Onpiste et Outdooractive.

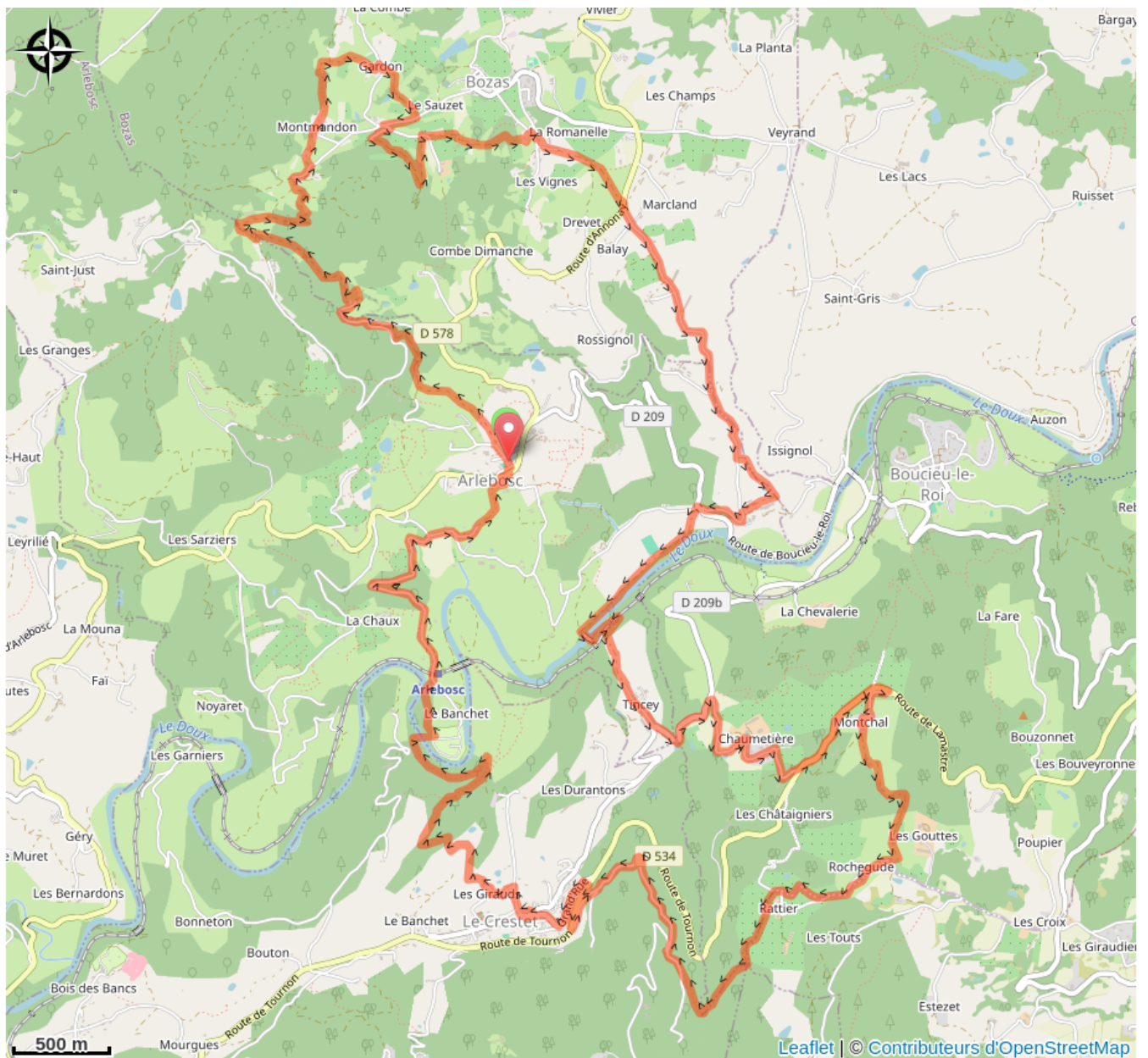
Site web (URL) : <https://trahce.com/trek/56637-Le-Banchet>

Téléphone : [04 75 08 10 23](tel:0475081023)

Téléphone : [04 75 06 06 12](tel:0475060612)

Mél : info@ah-tourisme.com

Sur votre route...



Toutes les informations pratiques

A la campagne

En montagne

Recommandations

Attention : Traversée à gué du Doux, se renseigner sur la hauteur de l'eau !!!

Comment venir ?

Accès routier

Parking au centre du village.

Parking conseillé

Place du marché

Source

Ardèche Hermitage Tourisme

<http://ardeche-hermitage.com>