


Col du Marchand - Circuit VTT

Ardèche



VTT (@Florian Monot)

Parcours VTT N°10 rouge selon la cotation de la Fédération Française de Cyclisme.

Le circuit débute par une montée assez soutenue jusqu'au Serre de Verne et son superbe panorama. La redescente par le Col du Marchand est technique et ludique.

Infos pratiques

Pratique : VTT

Durée : 1 h 30

Longueur : 10.5 km

Dénivelé positif : 506 m

Difficulté : Niveau rouge - Difficile

Type : Boucle

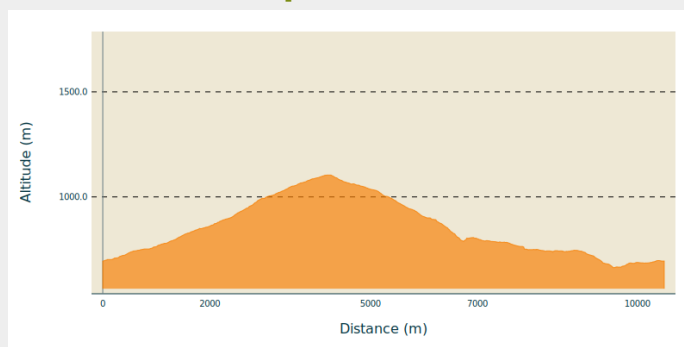
Itinéraire

Départ : Pailharès

Balisage : Itinéraire VTT

Communes : 1. Pailharès
2. Satillieu

Profil altimétrique



Altitude min 663 m Altitude max 1104 m

Un panneau de signalisation jaune pour les parcours de VTT - Boucle N°10 rouge (selon la cotation de la Fédération Française de Cyclisme).

Praticable : toute l'année : ouvert tous les jours.

1 - Pailharès

Prenez la route en direction du Col du Marchand, puis la première à gauche en direction de Nectardechois. Passez l'atelier, et dans le bois, prenez le chemin parallèle à la route en contrebas, qui ressort un peu plus loin. Arrivez aux Bauds, et poursuivez par le chemin qui se substitue à la route. La montée devient alors raide et technique sur un bon kilomètre. Sortez sur une piste forestière qui terminera l'ascension plus tranquillement, en passant par la cabane des chasseurs.

2 - Le Serre des Vernes

Suivez la piste principale. Après une légère descente, descendez à droite par un petit sentier caillouteux, rejoignez le Col du Marchand.

3 - Col du Marchand

Suivez la route départementale en descente (prudence). Après la maison, prenez à droite le chemin descendant puis quittez le pour descendre en lacets dans les taillis. Enjambez un petit ruisseau, remontez un peu puis suivez le chemin principal

4 - Les Granges

Passez au dessus des Granges, traversez une châtaigneraie puis rejoignez à découvert une petite route.

5 - Le Clos de Pierre Martin

Quittez la route pour descendre à gauche vers les maisons de Fontay. Traversez le hameau puis continuez la descente par la route. Au bout de la route goudronnée, prenez à droite un très beau chemin dallé et enherbé. Le chemin s'enfonce dans les châtaigniers, traverse une petite rivière et remonte dans les bois. Enfin, une petite route vous ramènera au village.

Services pour les cyclistes

Application TrAHce mais aussi disponible sur Utagavtt, Onpiste et Outdooractive.

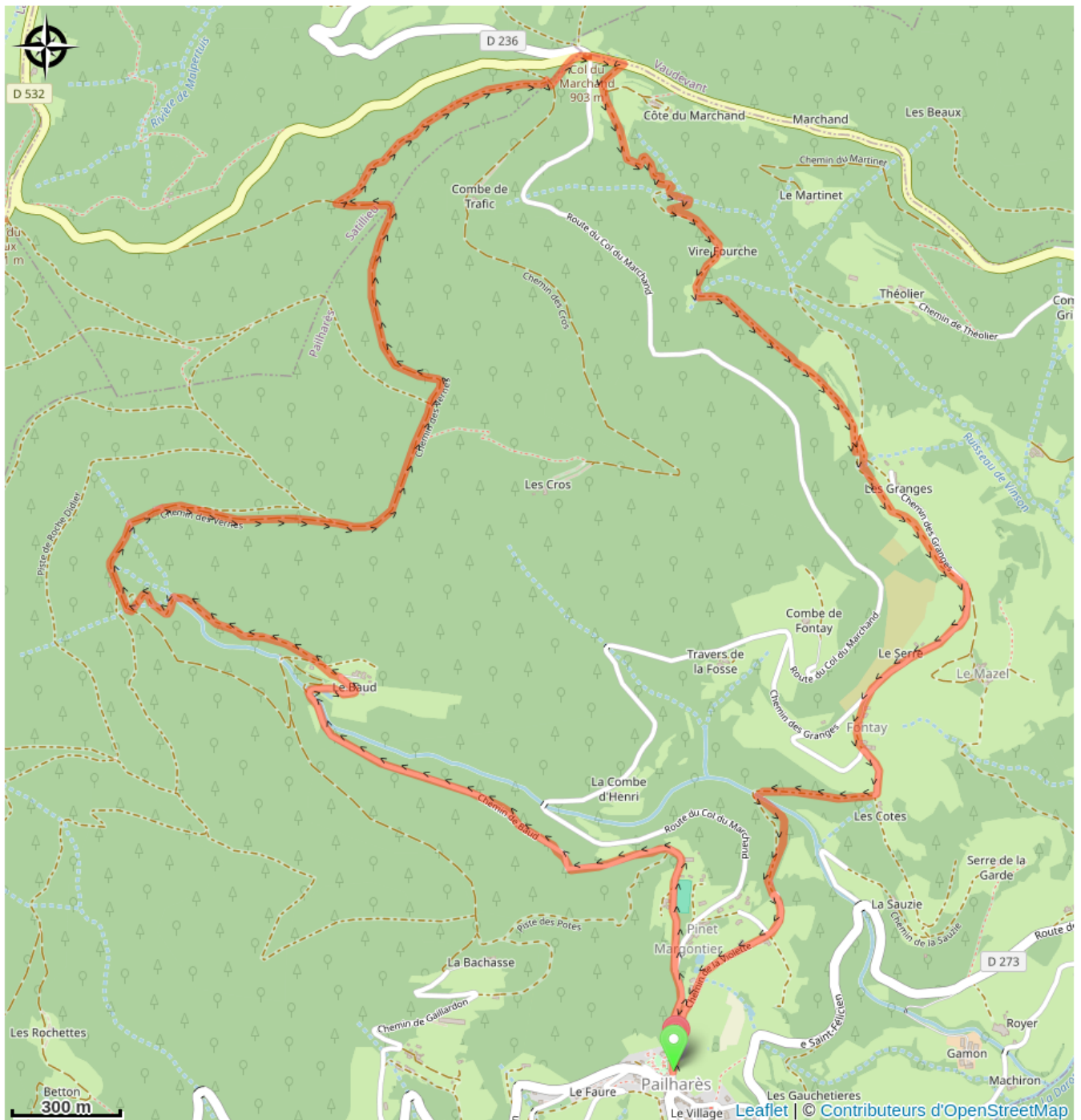
Site web (URL) : <https://www.onpiste.com/explorer/routes/col-du-marchand-10876>

Téléphone : [04 75 08 10 23](tel:0475081023)

Téléphone : [04 75 06 06 12](tel:0475060612)

Mél : info@ah-tourisme.com

Sur votre route...



Toutes les informations pratiques

A la campagne

En montagne

En plein air

Vue montagne

Vue panoramique

Recommandations

Les animaux de compagnie acceptés en laisse uniquement.

Infos complémentaires

De Saint Félicien, prendre la D273 jusqu'à Pailharès.

Comment venir ?

Accès routier

Départ à côté de la Poste dans le centre du village.

Parking conseillé

10 route du col du buisson

Source