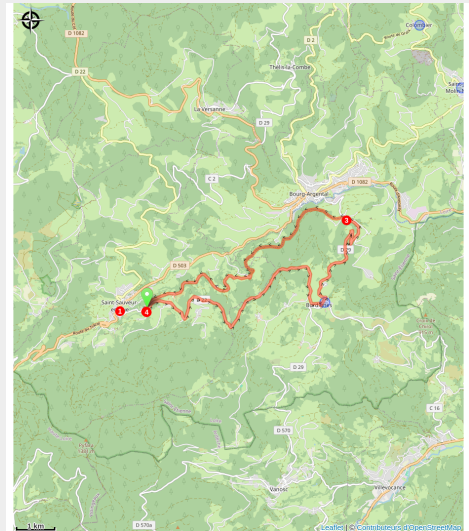


# La Vallée de la Déôme par la Via Fluvia (copy)

PNR du Pilat



(Pascal ARNAUD)



Cette randonnée vous est proposée par le Parc Naturel Régional du Pilat.

Un court itinéraire pour découvrir la Vallée de la Déôme entre Bourg-Argental et Saint Sauveur en Rue. Le parcours emprunte la Via Fluvia qui relie la Haute-Loire à l'Ardèche et permet de suivre un bout du parcours emprunté par les pèlerins de Saint Jacques de Compostelle.

Centres d'intérêt :

- Paysages de la Vallée de la Déôme
- Ancienne voie ferrée et viaduc de la Poulette
- Eglise de Saint Sauveur en Rue et ancien

## Infos pratiques

Pratique : Route

Durée : 1 h 9

Longueur : 20.4 km

Dénivelé positif : 595 m

Difficulté : Niveau orange - assez difficile

Type : Boucle

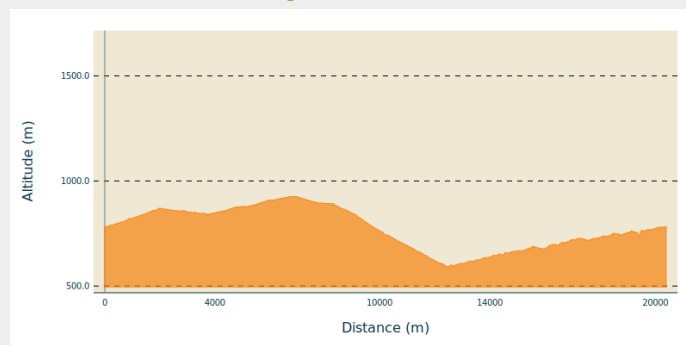
# Itinéraire

**Départ** : La Gare St-Sauveur-en-Rue

**Arrivée** : La Gare St-Sauveur-en-Rue

**Communes** : 1. Saint-Sauveur-en-Rue  
2. Burdignes

## Profil altimétrique



Altitude min 592 m Altitude max 926 m

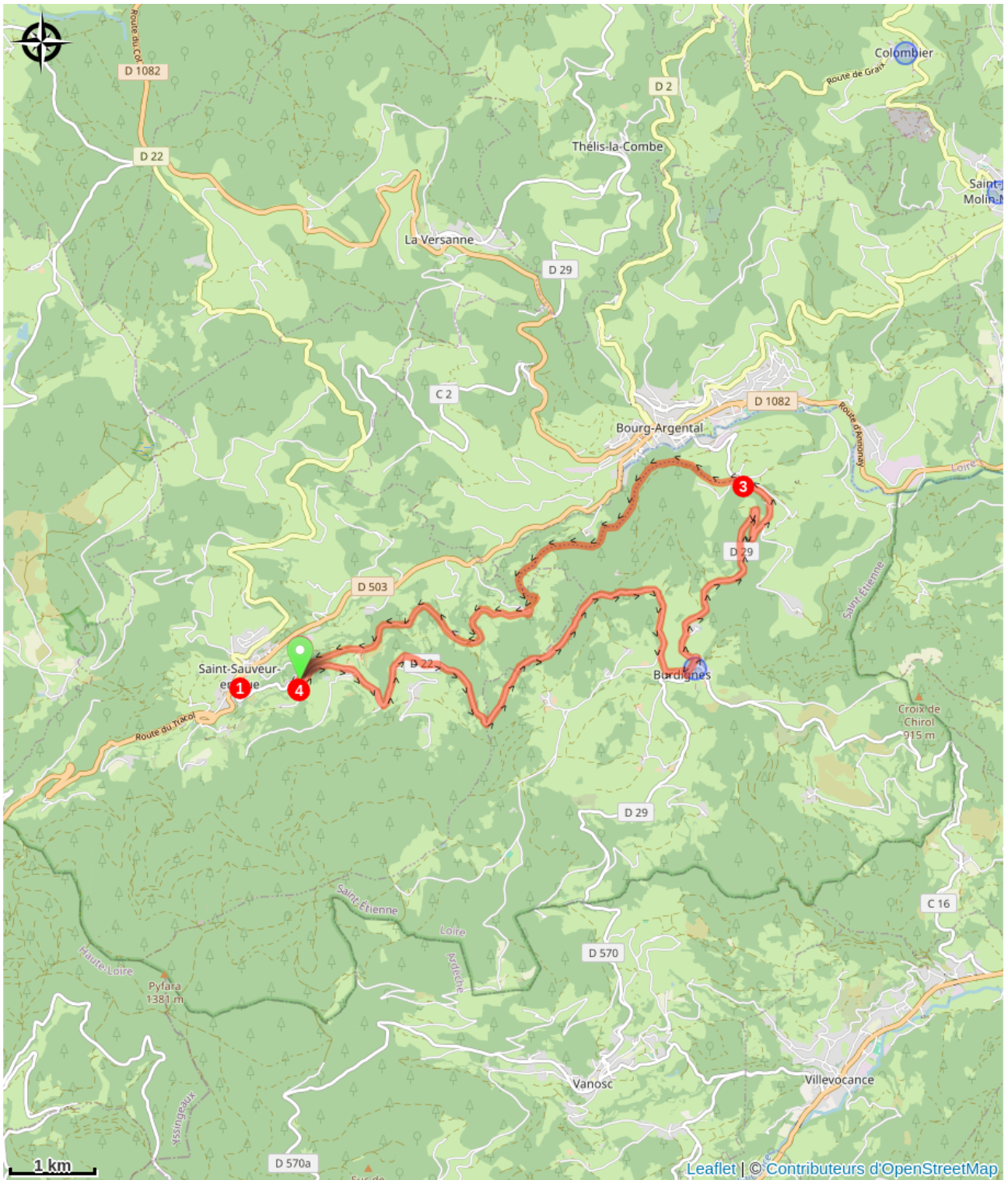
⚠ Cette boucle n'est pas balisé.

De la Gare de St-Sauveur-en-Rue prendre la D 22 jusqu'à Burdignes

A Burdigne descendre en direction de Bourg-Argental.

Au Benevis, parking de la Via Fluvia prendre la Via Fluvia jusqu'au lieu de départ.

# Sur votre route...



# Toutes les informations pratiques

## **Recommandations**

Chacun est responsable de sa sécurité. Par conséquent, les randonnées se font sous votre propre responsabilité.

Pas de pratique hors piste y compris pour couper un virage  
Ne surestimez pas vos capacités et restez maître de votre vitesse  
Soyez prudent et courtois lors de dépassements ou croisements de randonneurs car le piéton est prioritaire  
Contrôlez l'état de votre Vélo-Route et prévoyez ravitaillement et accessoires de réparation  
Si vous partez seul, laissez votre itinéraire à votre entourage  
Le port du casque est fortement recommandé  
Respectez les propriétés privées et les zones de cultures  
Attention aux engins agricoles et forestiers  
Refermez les barrières  
Pour les secours, composer le 18 ou le 112.

## **Comment venir ?**

### Transports

Bus Région L12 : Bus TIL 122 Saint Etienne - Annonay Arrêt centre bourg de Bourg Argental

Bus L 17 : <https://www.laregionvoustransporte.fr/lignes/l12-bourg-argental-le-bessat-saint-etienne>

Bus L41 : <https://www.laregionvoustransporte.fr/lignes/l41-pelussin-maclas-annonay>

### Accès routier

En voiture :  
Depuis St Etienne par la RD 1082 : 30 minutes.  
Depuis Annonay par la RD 1082 : 20 minutes.

### Parking conseillé

Parking de la Mairie de Bourg-Argnetal