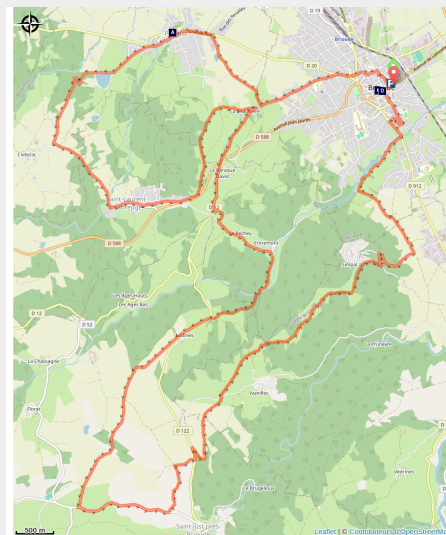


GRAVEL Fête du Vélo 2026

Région Auvergne-Rhône-Alpes

Horaire de départ entre 9 h et 10 h.

Infos pratiques

Pratique : Gravel

Durée : 2 h

Longueur : 30.2 km

Dénivelé positif : 674 m

Difficulté : Niveau rouge - Difficile

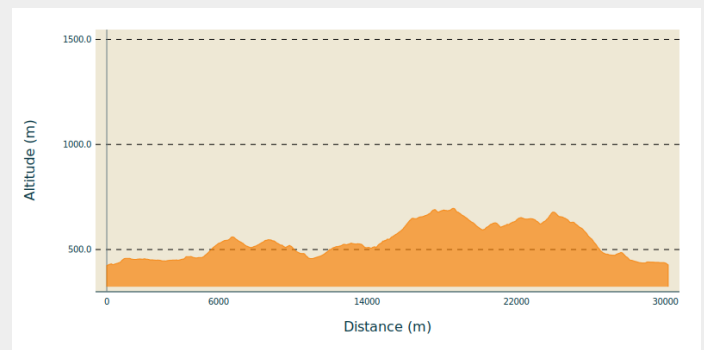
Type : Boucle

Itinéraire

Départ : Brioude parking du centre historique

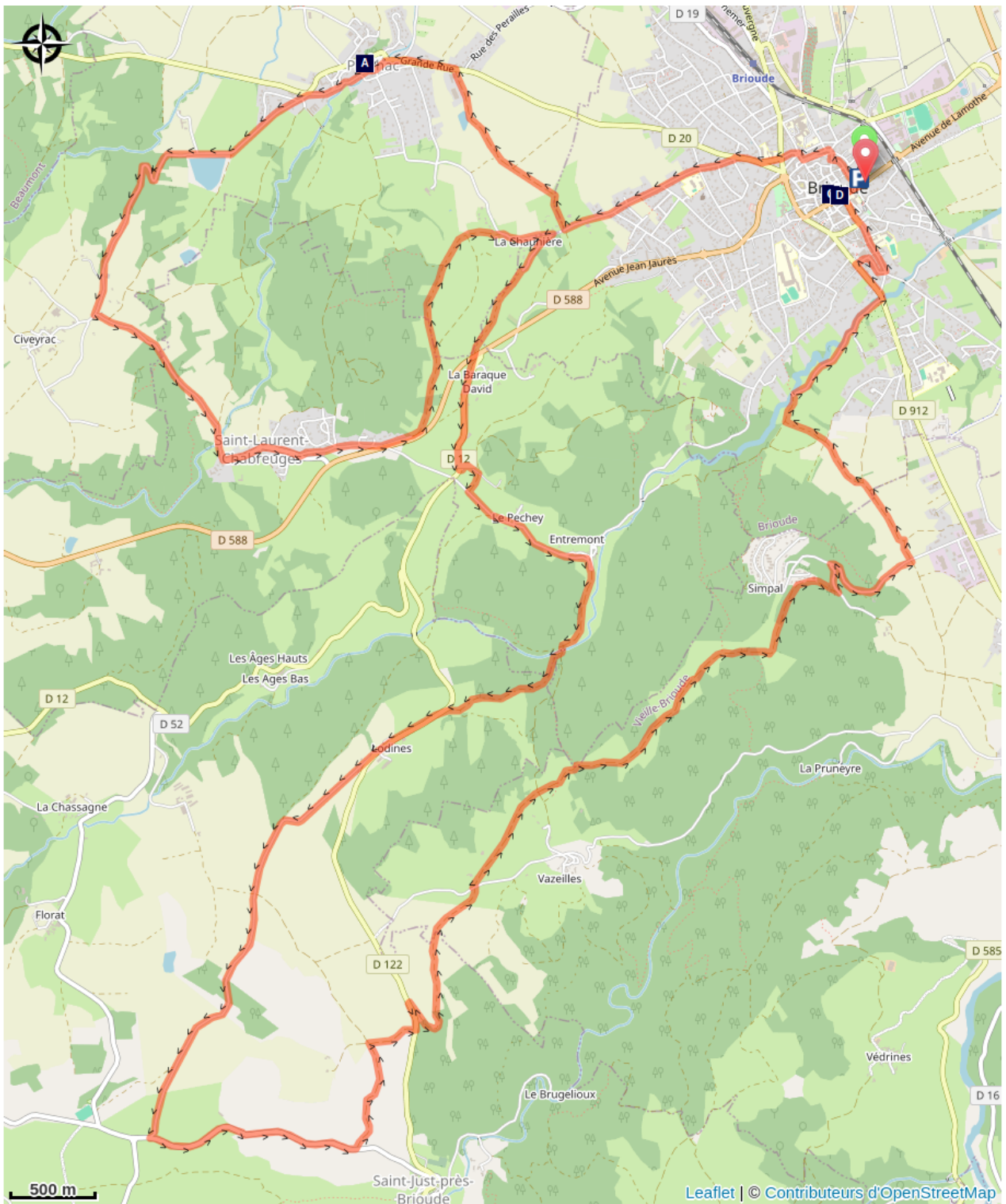
- Communes** :
1. Brioude
 2. Paulhac
 3. Saint-Laurent-Chabreuges
 4. Saint-Just-près-Brioude
 5. Vieille-Brioude

Profil altimétrique





Altitude min 423 m Altitude max 696 m

Sur votre route...



 Village de Paulhac (A)

 Basilique Saint-Julien de Brioude (C)

 Brioude "Plus Beaux Détours en France" (B)

 Le Doyenné (D)

Toutes les informations pratiques

Sur votre route...



Village de Paulhac (A)

Village situé à proximité de Brioude qui offre un joli patrimoine et aussi des départs de belles randonnées (à pied ou en vélo)

Crédit : ©L.Barruel



Brioude "Plus Beaux Détours en France" (B)

Dépositaire d'un riche passé historique, Brioude cultive le charme de ses rues aux nombreux trésors architecturaux. La ville abrite plusieurs Monuments Historiques dont la Basilique Saint-Julien, joyau de la cité.

Crédit : ©AGP



Basilique Saint-Julien de Brioude (C)

Au cœur de la ville, la plus grande des églises romanes d'Auvergne a été édifiée sur la tombe du martyr Saint-Julien qui devient le Saint patron de la ville attirant une multitude de pèlerins. Classée 3 *** guide vert Michelin

Crédit : G.vicard



Le Doyenné (D)

Henri Matisse dans l'aventure du tissu, du 3/7 au 18/10 Le Doyenné, écrin patrimonial d'art contemporain témoin d'un riche passé historique de Brioude.

Crédit : OTBSA