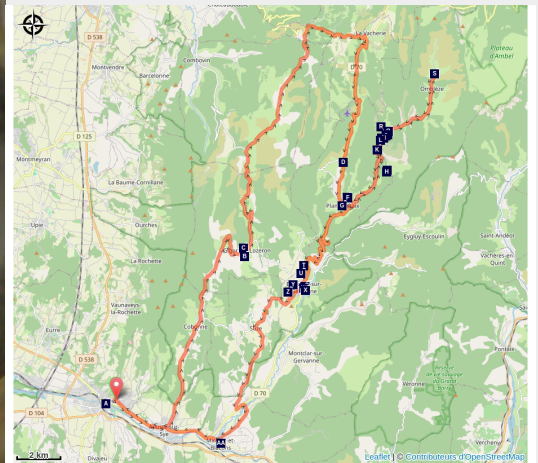


A LA DECOUVERTE DU VERCORS : Crest - Gervanne

Région Auvergne-Rhône-Alpes



(B. Claeysen)



Cheminer, au départ de Crest, en direction des sublimes routes du Col des Limouches et de la Gervanne avec une incartade dans les Gorges d'Omblèze pour découvrir cette partie sud-ouest du Vercors.

Dominé par les ambiances vallonnées et les coteaux harmonieux des vignobles, ponctué par un tracé tout en courbes agréables et rarement escarpé, observé par le sommet emblématique des 3 Becs, entrecoupé par la traversée de villages pittoresques et accueillants... votre progression sera toujours rassurante et réconfortante.

Infos pratiques

Pratique : Route

Durée : 6 h

Longueur : 86.1 km

Dénivelé positif : 2281 m

Difficulté : Niveau bleu - Modéré

Type : Boucle

Thèmes : Accessible en transport en commun, Agriculture et Savoir faire, Art et culture, Historique, Vue exceptionnelle

Itinéraire

Départ : Crest

Arrivée : Crest

Communes : 1. Crest

2. Aouste-sur-Sye

3. Cobonne

4. Gigors-et-Lozeron

5. Combovin

6. Châteaudouble

7. Léoncel

8. Le Chaffal

9. Plan-de-Baix

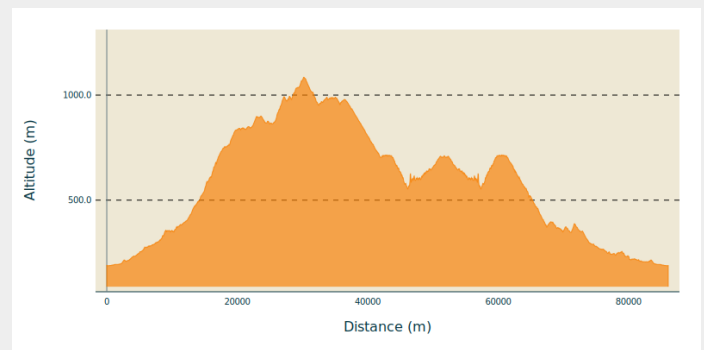
10. Ombrière

11. Beaufort-sur-Gervanne

12. Suze

13. Mirabel-et-Blacons

Profil altimétrique



Altitude min 188 m Altitude max 1084 m

Un itinéraire simple, mais rempli de surprise pour vous faire découvrir et apprécier le territoire de la Gervanne. Suivez tranquillement les 7 étapes qui se décomposent comme suit :

1/ De **Crest**, prenez la direction d'**Aouste-sur-Sye**. Puis suivez **Cobonne** et **Gigors** sur la D731.

2/ À la sortie de **Gigors**, continuez en direction de **Combovin** par du **Col de Jérôme Cavalli** puis bifurquez vers le **Col des Limouches**.

3/ Arrivez à la **Vacherie**, prenez en direction du sud vers **Plan-de-Baix**.

4/ Entamez un aller-retour vers les Gorges d'Ombrière ... ce « détour » en vaut la peine et comblera les attentes des plus curieux.

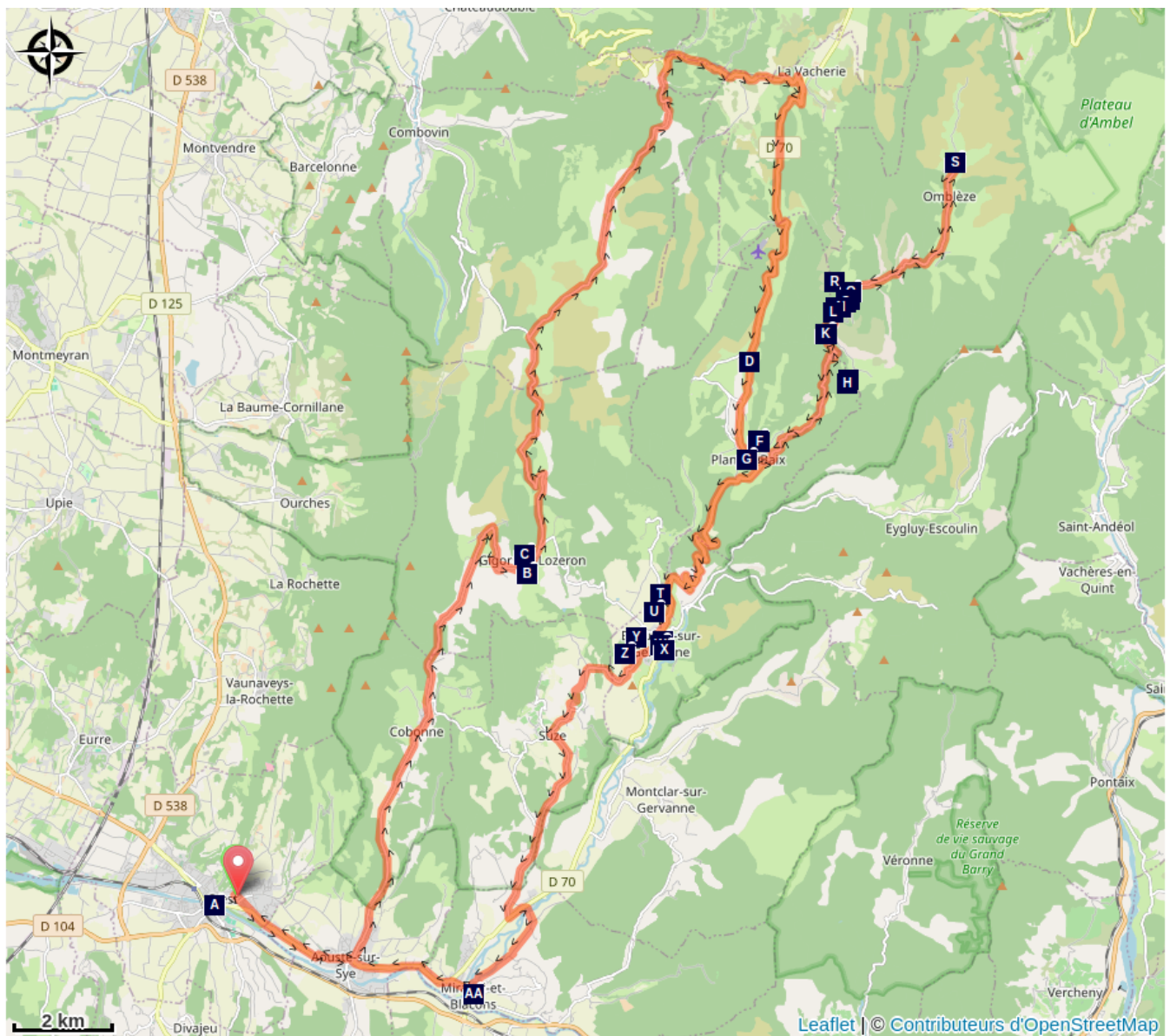
5/ Arrivez à **Beaufort-sur-Gervanne**, prenez la direction de **Suze** par la D70A et continuez toujours plus au sud.


6/ Une fois que vous avez rejoint la D70, allez vers le nord pour trouver le village de **Berthalais**. Traverser le pont, et suivre cette petite route vers le sud jusqu'au village de **Mirabel et Balcon**.

7/ Maintenant, reprenez la direction de **Crest**.

Téléchargez le [carnet de route des sites de visite](#)

Sur votre route...



 Crest, patrimoine culturel et historique (A)

 Ruines du Savel (C)

 Croix du Vellan (E)

 Mairie de Plan-de-Baix (G)

 La chute de la Druipe (I)

 Le Moulin de la Pipe (K)

 Cascade de la Pissoire (M)

 L'église Saint-Pierre (B)

 Paquet Glissé (D)

 Rocher du Vellan (F)

 Chute de la Druipe (H)

 Les Gorges d'Omlèze (J)

 Baume noire (L)

 La Gervanne (N)

Toutes les informations pratiques

Recommandations

En Vélo, vous pouvez décomposer le parcours en 2 jours en dormant à Léoncel ou Plan-de-Baix ou Oublèze.

Comment venir ?

Transports

Gare de Crest.

Accès routier

Accès par Crest. Vous pouvez aussi accéder directement par le Col des Limouches, ou bien par le Royans.

Sur votre route...



Crest, patrimoine culturel et historique (A)

Fondée au Xe siècle, Crest, avec son centre ancien, est surplombée depuis près de 900 ans par le plus haut donjon de France.

« Ville-porte » du Parc du Vercors, Crest a su préserver cet héritage historique. Venez découvrir ses églises, couvents et architecture typique en vous baladant dans les ruelles de vieille ville.

Trois circuits thématiques à découvrir en office de tourisme, permettent de découvrir Crest, son histoire et son patrimoine.



L'église Saint-Pierre (B)

L'église Saint-Pierre est d'origine romane. Fondée au XII siècle, par les moines clunisiens, sur une motte médiévale avec des matériaux calcaires locaux. L'église avait initialement une vocation défensive en contrôlant l'accès au Vercors. Elle est construite sur un plan cruciforme, composée d'une nef unique, éclairée par des fenêtres au sud.

Crédit : Biovallée



Ruines du Savel (C)

Les Ruines du Savel sont le vestige d'un ancien château médiéval. Les murs du château de Gigors logèrent de nombreuses familles de seigneurs mentionnées à partir de 1163. Ils abritèrent fêtes et naissances, jugements et querelles, pendant trois cents ans au moins. Il y avait une cour centrale, un donjon, une chapelle, une muraille puissante au nord, trois tours carrées et sans doute de nombreux bâtiments.

Crédit : N. Antoine



Paquet Glissé (D)

Faites un arrêt et regardez en direction de l'Ouest (l'axe de la vallée est globalement nord-sud en descendant). Sur la crête en face, donc, vous pouvez observer un écoulement rocheux ancien. A la faveur d'un événement exceptionnel (fortes pluies, petit tremblement de terre...), la partie haute a "cassé" et glissé vers le bas. Arrivée en bas, la dalle calcaire s'est cassée et forme un amoncellement de blocs écroulés. Aujourd'hui cette colline, couverte de végétation, ne laisse rien paraître. C'est un phénomène plutôt exceptionnel dans le paysage qui mérite bien d'être mentionné. [EN SAVOIR+](#)



Croix du Vellan (E)

La Croix du Vellan est l'un des plus beaux belvédères sur la Gervanne. Forteresse calcaire invincible, ancien oppidum gaulois, puis fortifications médiévales avec, d'après les textes, village et chapelle, le Vellan (montagne du vent) livre très peu de vestiges : un reste de rempart avec son fossé, une ruine et ces immenses tas de pierres imprégnées de soleil et de vent. Leur présence est une énigme.

Crédit : S&M Booth



Rocher du Vellan (F)

Véritable "signal" de l'ensemble de la Vallée de la Gervanne, le Rocher du Vellan (953m) surplombe de près de 200 m le village de Plan de Baix. Une croix, symbolisant la réconciliation entre chrétiens, est érigée à la proue de ce plateau calcaire.



Mairie de Plan-de-Baix (G)

En contre-bas de la Mairie, vous trouverez un grand parking. L'occasion de déambuler dans le village. Vous pouvez contempler la Mairie qui cache un passé étonnant. En 1903, les protestants, majoritaires à Plan-de-Baix, traditionnellement attachés au livre, au savoir, à la mission de l'école, ainsi qu'aux valeurs républicaines décident de construire une mairie-école. Contrairement à l'habitude, la classe est mixte, mais préaux, cours, toilettes et fontaines séparent filles et garçons.

Crédit : M. Walch



🐾 Chute de la Druisse (H)

L'émotion scucitée par cette cascade est évoquée dans le passé (textes du début du XXe siècle) en des termes les plus fantastiques. Un mélange d'appréhension et de fascination. Les images de l'enfer, de la mort, de supplices et d'horreur traduisent en fait la relation étonnante des hommes de l'époque avec la nature, la nature "sauvage" indomptable, inhospitalière. Ces considérations ont bien changé de nos jours quand on voit la fréquentation de ce site !

Crédit : S&M Booth



🐾 La chute de la Druisse (I)

Découvrez l'impressionnante chute de la Druisse, une cascade où la rivière Gervanne fait un saut spectaculaire de 72 mètres. Cette incontournable promenade de la vallée de la Gervanne a aussi un inconvénient majeur : sa fréquentation ! Aidez-nous à préserver ce site en préférant d'autres circuits ou en venant hors saison estivale.

Crédit : S&M Booth



🐾 Les Gorges d'Oublèze (J)

Les gorges d'Oublèze sont classées depuis 1991 (décret du 28 novembre 1991). Le site classé s'étend sur les communes d'Oublèze et de Plan-de-Baix. Les Gorges d'Oublèze résultent de l'érosion du plateau calcaire par la Gervanne, cette incision faite perpendiculairement à la montagne se nomme une cluse. Ici, l'eau est omniprésente, avec des cascades et une végétation luxuriante qui amènent de la fraîcheur lors des chaudes journées d'été.

Crédit : S.M Booth



Le Moulin de la Pipe (K)

Le Moulin de la Pipe, doit son nom à un meunier du début du XXème siècle, Jean Géry qui était un grand fumeur et qui, de ce fait, fut surnommé « Jean de la Pipe ». Mais sur le cadastre Napoléonien, il est référencé sous le nom historique de « Moulin de Léausseil ». Après la crue de 1914 qui emporta le canal, le barrage et les installations du moulin, Jean de la Pipe revendit le bâtiment à un habitant du Pescher du Bas. L'acquéreur Gagnol Adonis et sa femme Julienne, née Bouillanne, transforment le Moulin en auberge dès 1918. En 1935, ils la cèdent à leur tour à Auguste Rey et Marie Bouvat du hameau d'Ansage qui l'exploitent pendant un an. En 1936, René Belle, venu du Royans Isérois, leur racheta le Moulin. Conseillé par un épicier ambulant de la vallée, il se lance la même année dans la création d'une laiterie industrielle, produisant du beurre et du fromage avec le lait collecté dans les communes voisines. Pendant ce temps, l'activité de l'Auberge pouvait être maintenue grâce à l'excellente Georgette Charbonnel qui préparait quotidiennement les repas pour les ouvriers et les voyageurs. Après avoir fourni des emplois aux habitants d'Omlèze et des communes voisines pendant un demi-siècle, la laiterie connut des difficultés d'ordre financier de sorte qu'elle dû cesser son activité en 1983. Georgette Charbonnel, la fameuse cuisinière du Moulin, devenue une célébrité locale aura régalé les habitants de la région ainsi que les touristes de 1936 à 1985. Elle quittera la Pipe en 1986, où elle vécut et travailla pendant 49 ans.

Crédit : S.M Booth



Baume noire (L)

La grotte de Baume noire est un lieux étonnant qui témoigne de l'hydro-géologie complexe des lieux.

Crédit : M. Rocheblave



Cascade de la Pissoire (M)

Dans un cadre verdoyant, la cascade de la Pissoire et son petit lac offre une ambiance rafraichissante. Alors qu'en amont, dans le canyon des Gueulards l'eau est rare, ici, elle coule à flot car issue du ravin du Grand Crot qui s'écoule en aval de la perte karstique.

Crédit : S&M Booth



La Gervanne (N)

La Gervanne est un affluent de la Drôme, longue de 30 Km, elle prend sa source au pied du Col de la Bataille, sur le rebord des falaises du Vercors. Elle accueille notamment une population remarquable de truites fario. Des castors sont aussi présents en aval de Beaufort. La Gervanne donne son nom à cette région du Sud-Est du Vercors.

Crédit : S.M Booth