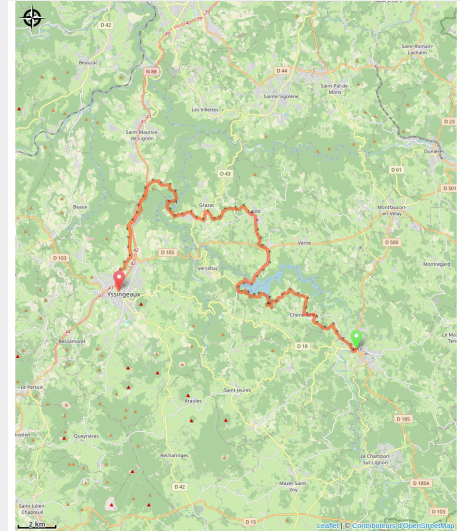


Gravel Tour Montanha de Haute-Loire - Etape 5

Région Auvergne-Rhône-Alpes



Passerelle himalayenne du Lignon (Studio Brind'herbe)



Étape 5 – Le final en apothéose

Cette dernière journée garde encore quelques cartes en main. Le lac de Lavalette, plus grande étendue d'eau de Haute-Loire, invite à une baignade bien méritée.

Après Lapte et son clocher effilé, la spectaculaire passerelle himalayenne surplombant les gorges du Lignon offre un dernier moment suspendu.

La boucle se referme par un retour paisible vers Yssingeaux. Les jambes sont lourdes, les sourires larges, et l'esprit déjà prêt à repartir.

Infos pratiques

Pratique : Gravel

Durée : 4 h

Longueur : 35.1 km

Dénivelé positif : 821 m

Difficulté : Niveau rouge - Difficile

Type : Boucle

Itinéraire

Départ : Tence

Arrivée : Yssingeaux

Communes : 1. Tence

2. Chenereilles

3. Saint-Jeures

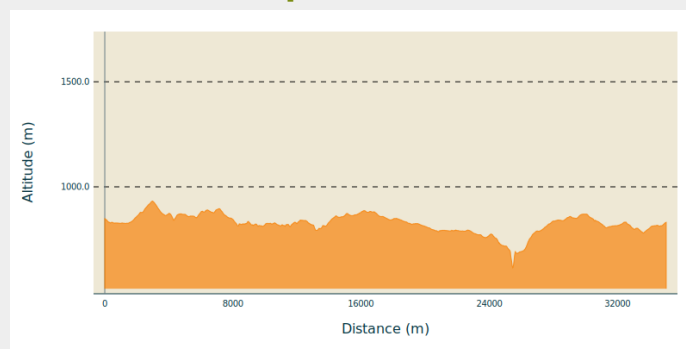
4. Lapte

5. Grazac

6. Saint-Maurice-de-Lignon

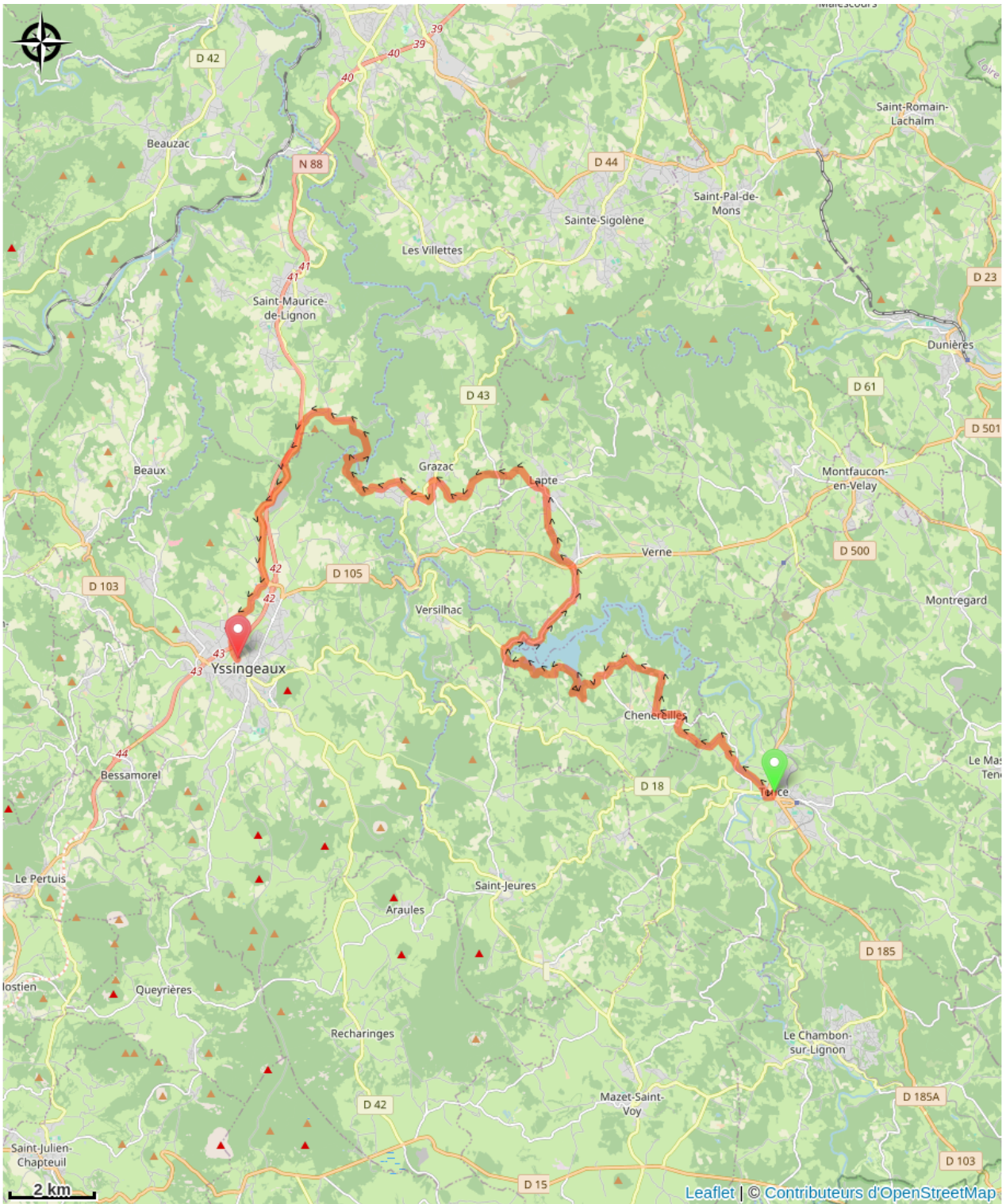
7. Yssingeaux

Profil altimétrique



Altitude min 622 m Altitude max 930 m

Sur votre route...



Toutes les informations pratiques

Recommandations

Attention l'accès à la passerelle himalayenne et sa traversée se font pied à terre !