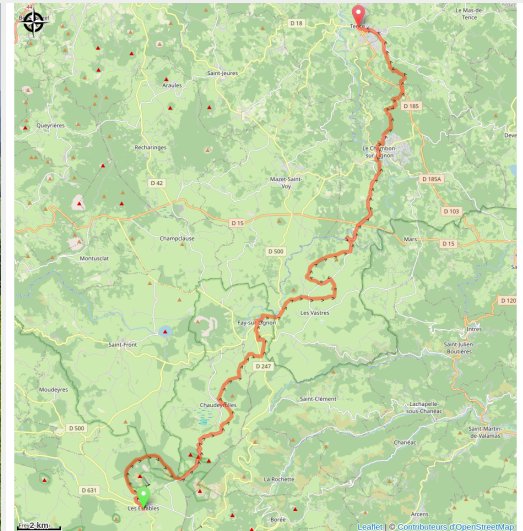


# Gravel Tour Montanha de Haute-Loire - Etape 4

PNR des Monts d'Ardèche



Gravel en Mézenc ! (David Frobert OT Mézenc)



## Étape 4 – Panoramas et grands espaces

Un peu plus longue, cette quatrième étape se distingue par des dénivelés plus doux et de longues portions descendantes. Un pur plaisir de roulage.

Les vues s'étendent sur les montagnes ardéchoises et le plateau du Mézenc. Le parcours frôle les sommets emblématiques du secteur, avec le Mézenc, les Dents du Diable et le Signon, jusqu'au point culminant du circuit à 1569 m.

Une halte s'impose au Chambon-sur-Lignon pour visiter le Lieu de Mémoire et refaire les réserves avant de

## Infos pratiques

Pratique : Gravel

Durée : 4 h 30

Longueur : 43.1 km

Dénivelé positif : 768 m

Difficulté : Niveau bleu - Modéré

Type : Boucle

rejoindre tranquillement Tence,  
quatrième étape du périple.

## Itinéraire

**Départ** : Les Estables

**Arrivée** : Tence

**Communes** : 1. Les Estables

2. Saint-Front

3. Chaudeyrolles

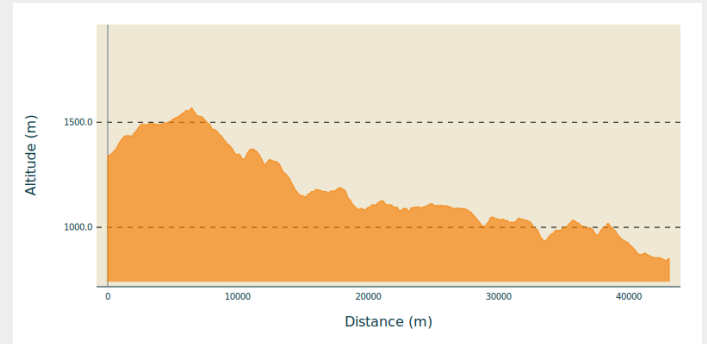
4. Fay-sur-Lignon

5. Les Vastres

6. Le Chambon-sur-Lignon

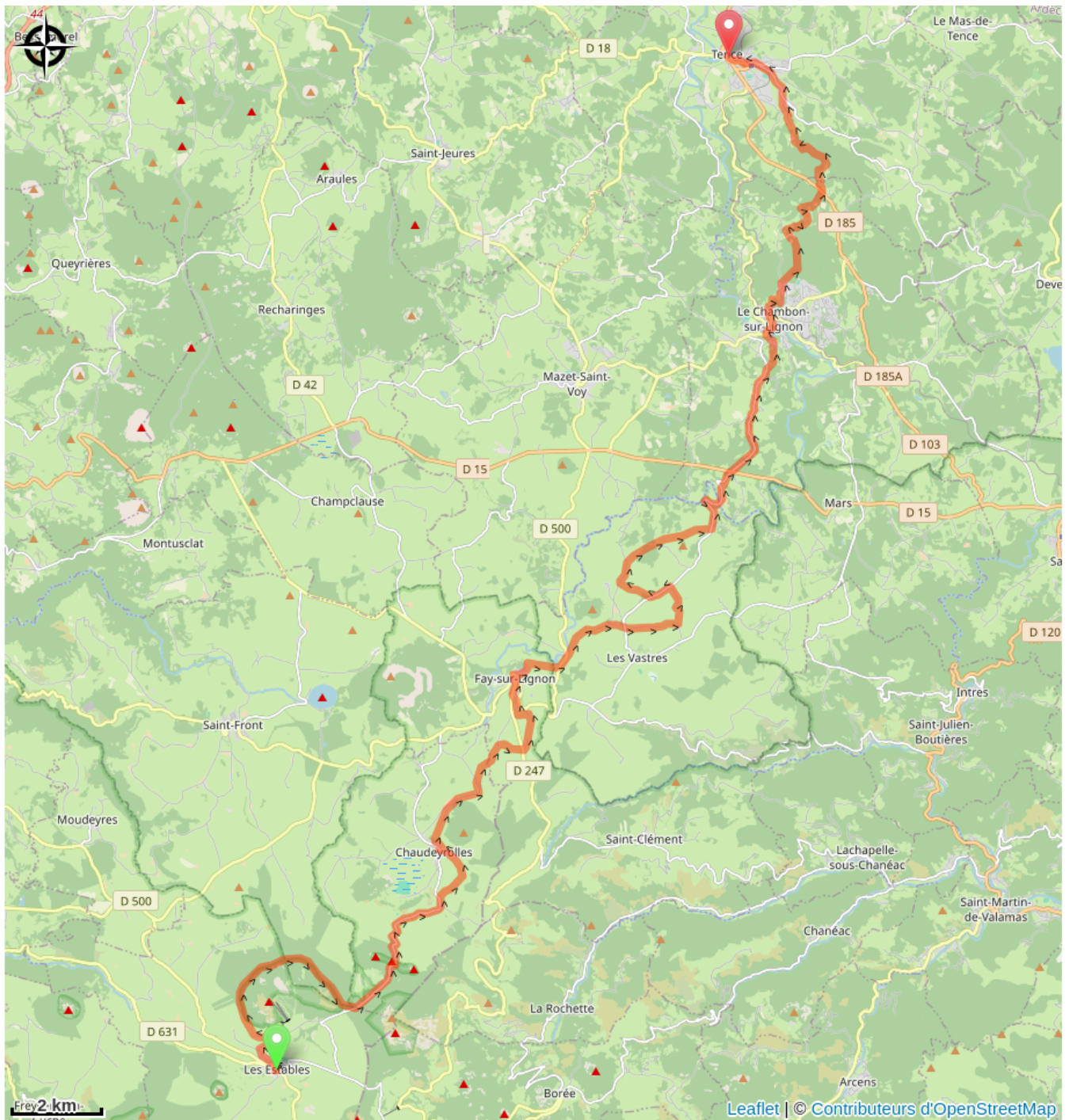
7. Tence

### Profil altimétrique



Altitude min 841 m Altitude max 1565 m

# Sur votre route...



# Toutes les informations pratiques