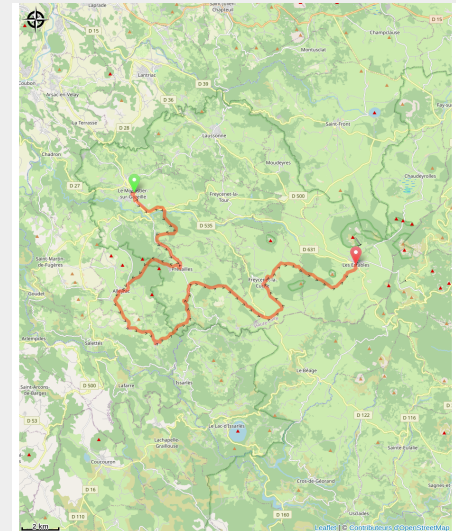


Gravel Tour Montanha de Haute-Loire - Etape 3

PNR des Monts d'Ardèche



Sur les chemins du Mézenc (David Frobert OT Mézenc)



Étape 3 – Sur les hauteurs du Mézenc

Cette journée se déroule entièrement au-dessus de 1000 m. Le départ est trompeusement paisible sur l'ancienne voie ferrée inachevée de la Transcévenole.

Mais ne vous y fiez pas. Le plateau du Mézenc n'est jamais vraiment plat. Les ondulations s'enchaînent, compensées par des paysages ouverts à perte de vue. Les kilomètres défilent jusqu'aux Estables, village le plus haut de Haute-Loire et du Massif Central, perché à 1343 m et blotti au pied du mont Mézenc.

Infos pratiques

Pratique : Gravel

Durée : 5 h

Longueur : 37.5 km

Dénivelé positif : 1025 m

Difficulté : Niveau rouge - Difficile

Type : Boucle

Itinéraire

Départ : Le Monastier-sur-Gazeille

Arrivée : Les Estables

Communes : 1. Le Monastier-sur-Gazeille

2. Présailles

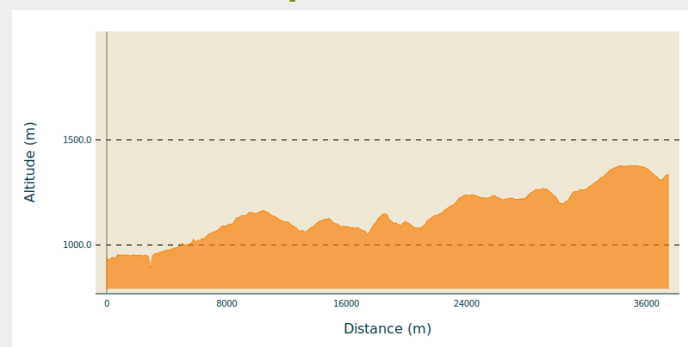
3. Alleyrac

4. Salettes

5. Freycenet-la-Cuche

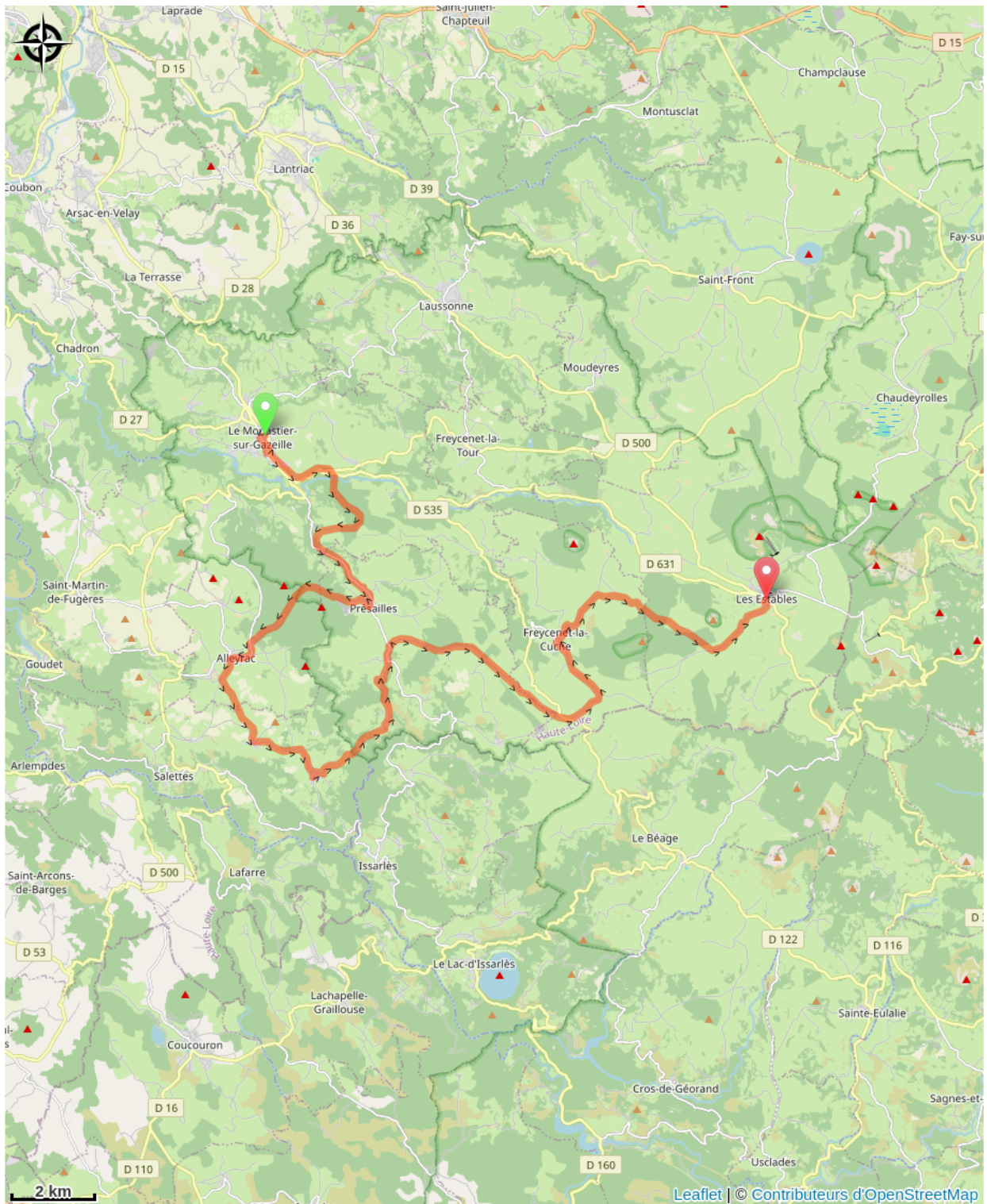
6. Les Estables

Profil altimétrique



Altitude min 896 m Altitude max 1378 m

Sur votre route...



Toutes les informations pratiques