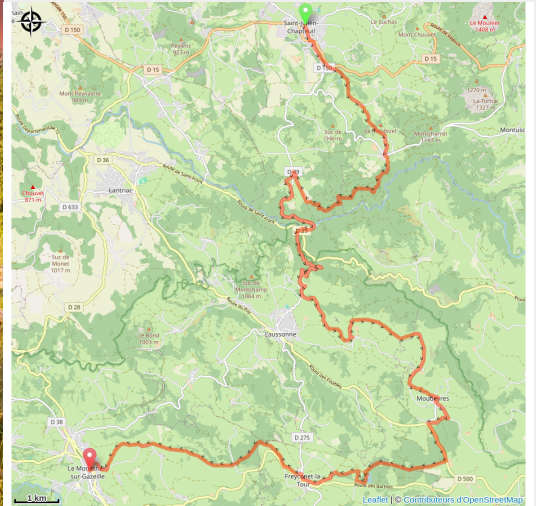


# Gravel Tour Montanha de Haute-Loire - Etape 2

Région Auvergne-Rhône-Alpes



L'étang des Barthes (Lucas PAULIN)



## Étape 2 - L'épreuve du plateau

Ici, l'aventure entre dans le vif du sujet. Probablement l'étape la plus exigeante du circuit. Dès les premiers kilomètres, les pentes se durcissent et les chemins se font plus techniques.

La pause à la chapelle de la Chapelette arrive à point nommé avant la traversée de la vallée de la Gagne. Les jambes chauffent pour rejoindre le plateau du Fraisse, où les paysages du Mézenc commencent à se dévoiler.

Après la découverte des chaumières de Moudeyres et de l'étang des Barthes, peuplé de grenouilles, un dernier effort conduit jusqu'au Monastier-sur-

### Infos pratiques

Pratique : Gravel

Durée : 4 h 30

Longueur : 33.3 km

Dénivelé positif : 936 m

Difficulté : Niveau noir - Très difficile

Type : Boucle

Gazeille, célèbre point de départ du  
Chemin de Stevenson.

## Itinéraire

**Départ** : Saint-Julien-Chapteuil

**Arrivée** : Le Monastier-sur-Gazeille

**Communes** : 1. Saint-Julien-Chapteuil

2. Montusclat

3. Saint-Front

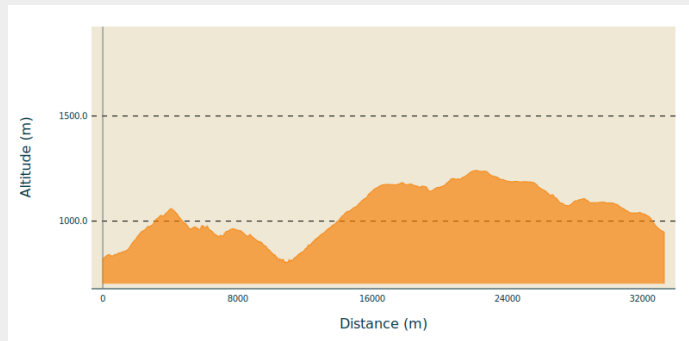
4. Laussonne

5. Moudeyres

6. Freycenet-la-Tour

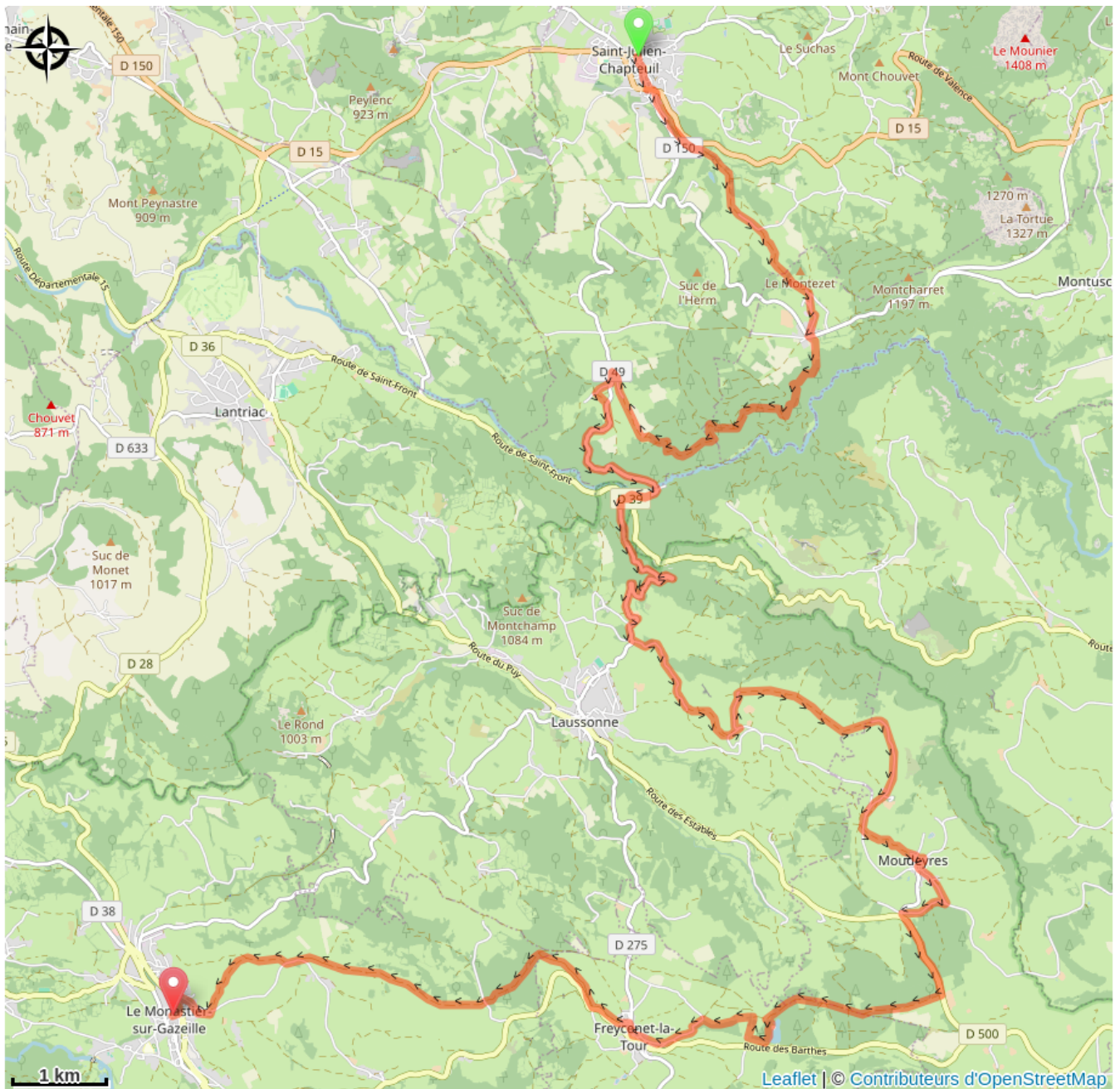
7. Le Monastier-sur-Gazeille

### Profil altimétrique



Altitude min 799 m Altitude max 1241 m

# Sur votre route...



# Toutes les informations pratiques